



COMPTAGES ET ESTIMATION DU VOLUME DE CIRCULATION

PRÉSENTATION DES ANNEXES



740, rue Notre-Dame Ouest
Bureau 900
Montréal (Québec) H3C 3X6
T 514 337-2462
F 450 646-0805

Projet no : N00346A
14 janvier 2013

Annexe A: Caractéristiques des routes urbaines

Tableau 1.3.4.2 Caractéristiques des routes urbaines

	ruelles publiques résidentielles commerciales	locales résidentielles indust./comm.	collectives résidentielles indust./comm.	secondaires principales	routes express	autoroutes
Fonction écoulement de la circulation	écoulement de la circulation pas une considération	écoulement de la circulation d'importance secondaire	écoulement de la circulation et accès aux propriétés d'égale importance	écoulement de la circulation important	écoulement de la circulation de première importance	mobilité optimale
Fonction accès aux propriétés	accès aux propriétés seule fonction	accès aux propriétés prioritaire	écoulement de la circulation et accès aux propriétés d'égale importance	un certain contrôle des accès	sans accès	sans accès
débit (véh./jour) (typique)	< 500	< 1000	< 8000	5000 – 20 000	> 10 000	> 20 000
caractéristique de l'écoulement	écoulement interrompu	écoulement interrompu	écoulement interrompu	écoulement ininterrompu sauf aux feux de circulation et aux passages de piétons	écoulement ininterrompu sauf aux feux de circ.	écoulement libre (étalement)
vitesse de base (km/h) (hors pointe)	30 – 40	30 – 50	50 – 80	60 – 70	80 – 110	80 – 120
vitesse de marche moyenne (km/h) (hors pointe)	20 – 30	20 – 40	30 – 70	40 – 60	60 – 90	70 – 110
Véhicule type	voiture part. et véhicules de service	voiture part. et véhicules de service	voiture part. et tous les types de service	Tous les types	Tous les types, jusqu'à 20 % de camions	Tous les types, jusqu'à 20 % de camions
raccordement souhaitable	ruelles publiques, locales	ruelles publiques, locales, collectives	locales, collectives, artères	collectives, artères, routes express, autoroutes	artères, routes express, autoroutes	artères, routes express, autoroutes
service de transport en commun	pas prévu	généralement évité	Prévu	service d'autobus express et local admis	service d'autobus express seulement	service d'autobus express seulement
aménagement pour les cyclistes	sans restriction ou aménagement particulier	sans restriction ou aménagement particulier	sans restriction ou aménagement particulier	élargissement de voies ou infrastructure distincte souhaitable	accès interdit	accès interdit
aménagement pour les piétons	piétons autorisés, sans aménagement particulier	habituelle, trottoir nécessaire sur un ou des deux côtés	trottoir des deux côtés nécessaire	trottoirs peuvent être prévus, séparation des voies de circulation préférable	accès interdit	accès interdit
stationnement (typique)	certaines restrictions	sans restriction ou restrictions d'un côté seulement	peu de restrictions autrement qu'aux heures de pointe	restrictions aux heures de pointe	interdit	Interdit
intervalle minimal entre carrefours¹ (m)	au besoin	60	60	200	800	1600 (entre échangeurs)
largeur de l'emprise (m) (typique)	6 – 10	15 – 22	20 – 24	20 ² – 45 ³	> 45 ²	> 60 ³

1. D'autres renseignements en ce qui a trait à l'espacement des intersections sont fournis dans le chapitre 2.3 intitulé « Carrefours plans ».
2. Une largeur d'emprise de 20 m est applicable en cas de réhabilitation seulement.
3. Il faut souvent prévoir des emprises plus larges pour implanter d'autres infrastructures comme les installations des services publics, les éléments d'infrastructures pour l'atténuation du bruit, les voies cyclables et l'aménagement paysager. Pour les nouvelles rues, on peut prévoir dès le départ des emprises plus larges pour accommoder de telles infrastructures.

Annexe B: Comptages par plaques Nu-Métries

Numéro du Site : 1

Lien Routier :	CHEMIN DES PRAIRIES
Ville :	BROSSARD
Type de route :	Chaussées Contiguës
Emplacement :	ENTRE CORBUSIER ET QUARTIER

Début :	24 octobre 2012
Fin :	31 octobre 2012
Gabarit utilisé :	non standard
Vitesse affichée :	40 km/h

Est

Nombre de voies de circulation :	1
Largeur totale de la chaussée :	3m
Utilisation de la voie réservée :	n.d.
Côté gauche :	Ligne axiale
Côté droit :	Accotement
Stationnement :	Permis

Ouest

Nombre de voies de circulation :	1
Largeur totale de la chaussée :	3m
Utilisation de la voie réservée :	n.d.
Côté gauche :	Ligne axiale
Côté droit :	Accotement
Stationnement :	Permis

version 3.1.2

Traitement: Anny Lévesque 2012-11-11

Validation: Denis Montpetit 2012-11-13



RELEVÉ DES DÉBITS DE CIRCULATION

Lien routier : CHEMIN DES PRAIRIES No Site : 1
Direction : Est Début : 24 octobre 2012 (03:00)
Emplacement : ENTRE CORBUSIER ET QUARTIER Fin : 31 octobre 2012 (03:00)
Ville : BROSSARD

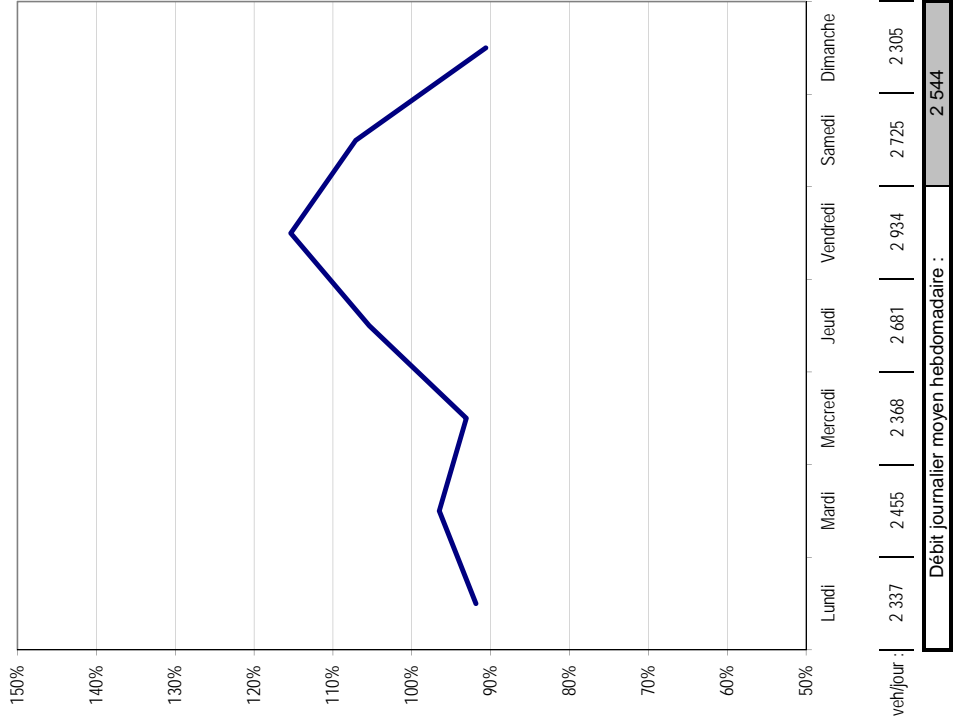
Heure		Date / Jour de la semaine						
		2012-10-29 Lundi	2012-10-30 Mardi	12/10/31 - 12/10/24 Mercredi	2012-10-25 Jeudi	2012-10-26 Vendredi	2012-10-27 Samedi	2012-10-28 Dimanche
00:00	Fin	7	9	7	7	19	32	36
01:00		5	1	5	3	10	25	25
02:00		3	3	4	4	4	16	15
03:00		7	4	4	5	8	14	20
04:00		2	5	8	5	5	5	10
05:00		20	25	17	23	25	8	7
06:00		77	81	74	78	76	15	16
07:00		204	217	205	214	182	55	38
08:00		207	221	223	224	208	142	70
09:00		125	134	148	145	185	195	147
10:00		131	147	139	140	165	193	178
11:00		128	146	140	151	156	206	204
12:00		134	147	135	155	187	209	209
13:00		157	155	140	161	177	235	257
14:00		148	138	131	164	195	275	257
15:00		157	159	172	184	220	246	212
16:00		194	193	189	194	241	215	173
17:00		194	211	196	212	232	146	121
18:00		162	151	134	201	197	116	91
19:00		119	122	121	161	148	90	77
20:00		69	65	75	90	93	57	56
21:00		55	71	51	90	103	82	33
22:00		18	39	30	41	63	84	36
23:00		14	11	20	29	35	64	17
Total 24 heures		2 337	2 455	2 368	2 681	2 934	2 725	2 305

Débit de pointe	207	221	223	224	241	275	257
DJMh Jours ouvrables	Débit hebdomadaire						
DJMh Fin de semaine	Débit journalier moyen hebdomadaire						
	2 555						17 805
	2 515						2 544

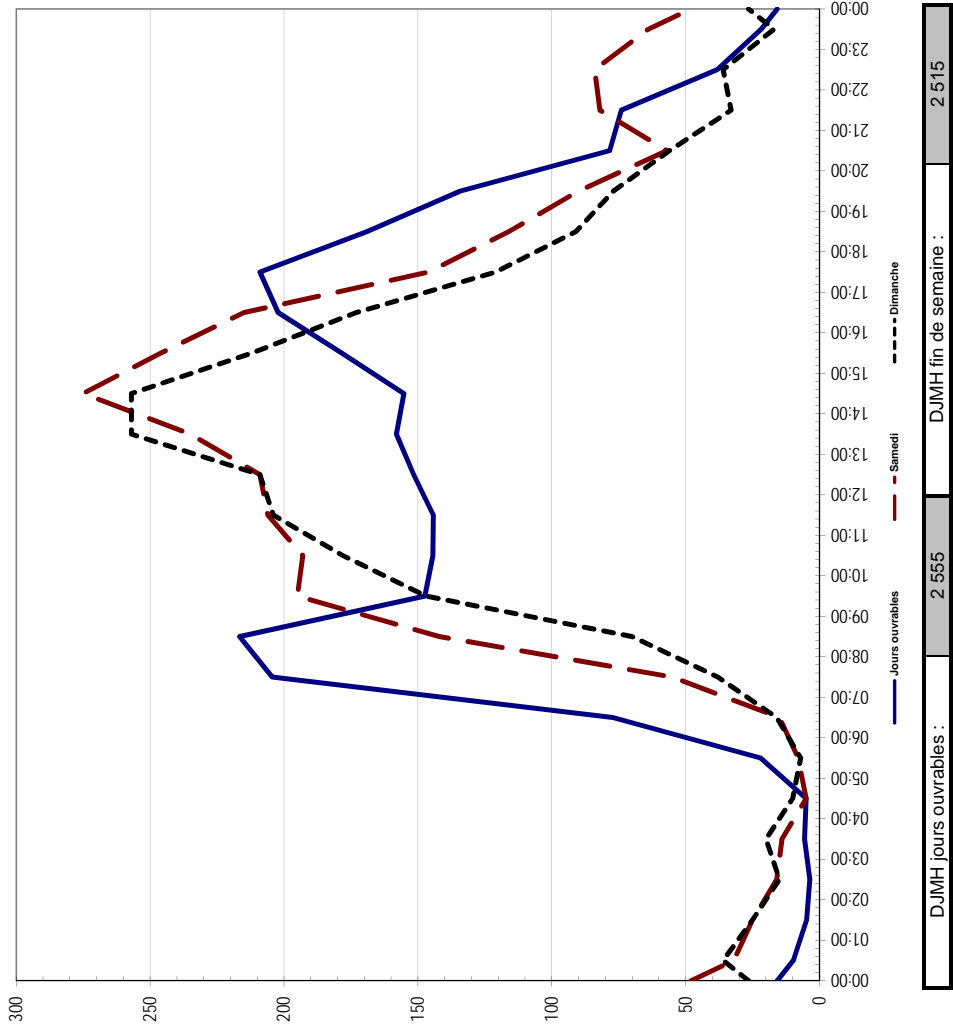
VARIATIONS DES DÉBITS DE CIRCULATION

Lien routier : CHEMIN DES PRAIRIES **No Site :** 1
Direction : Est **Ville :** BROSSARD **Début :** 24 octobre 2012 (03:00)
Emplacement : ENTRE CORBUSIER ET QUARTIER **Fin :** 31 octobre 2012 (03:00)

Variation journalière



Variation horaire



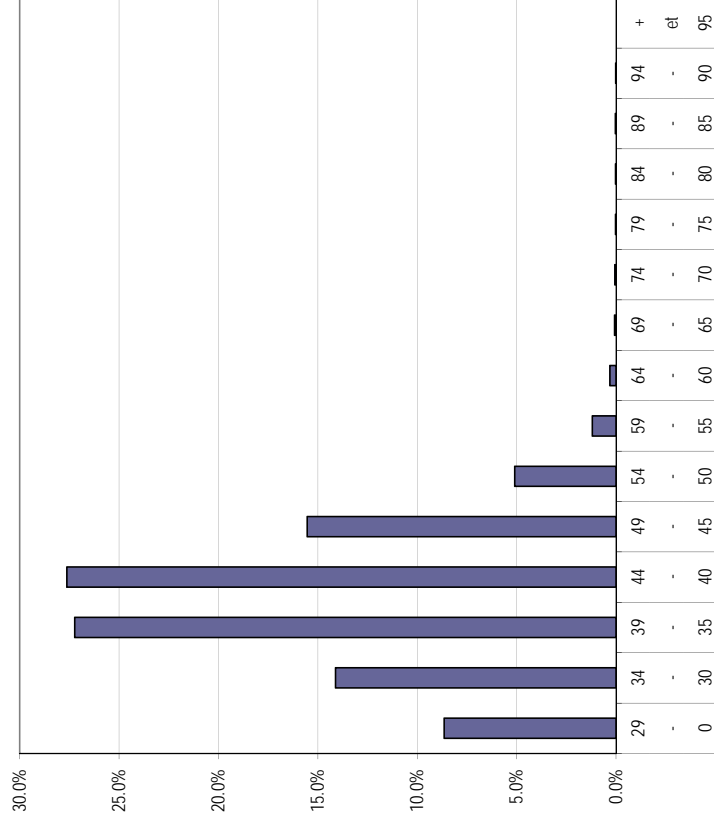
Lien routier : CHEMIN DES PRAIRIES **No Site :** 1
Direction : Est **Début :** 24 octobre 2012 (03:00)
Emplacement : ENTRE CORBUSIER ET QUARTIER **Fin :** 31 octobre 2012 (03:00)
Ville : BROSSARD

Distribution des vitesses

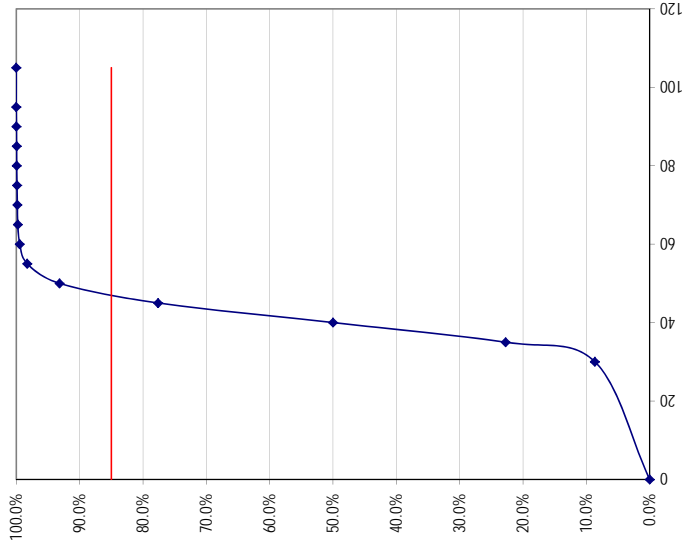
Intervalle	Nombre	Fréquence	
		classe	cumulée
0 - 29	1531	8.6%	8.6%
30 - 34	2498	14.1%	22.8%
35 - 39	4822	27.2%	50.0%
40 - 44	4892	27.6%	77.6%
45 - 49	2751	15.5%	93.2%
50 - 54	903	5.1%	98.3%
55 - 59	211	1.2%	99.5%
60 - 64	55	0.3%	99.8%
65 - 69	13	0.1%	99.8%
70 - 74	11	0.1%	99.9%
75 - 79	5	0.0%	99.9%
80 - 84	4	0.0%	99.9%
85 - 89	6	0.0%	100.0%
90 - 94	3	0.0%	100.0%
95 et +	0	0.0%	100.0%
Total	17705	100.0%	

Echantillon classifié	17705
Total comptage	17805
Proportion classifiée	99%

Répartition des fréquences



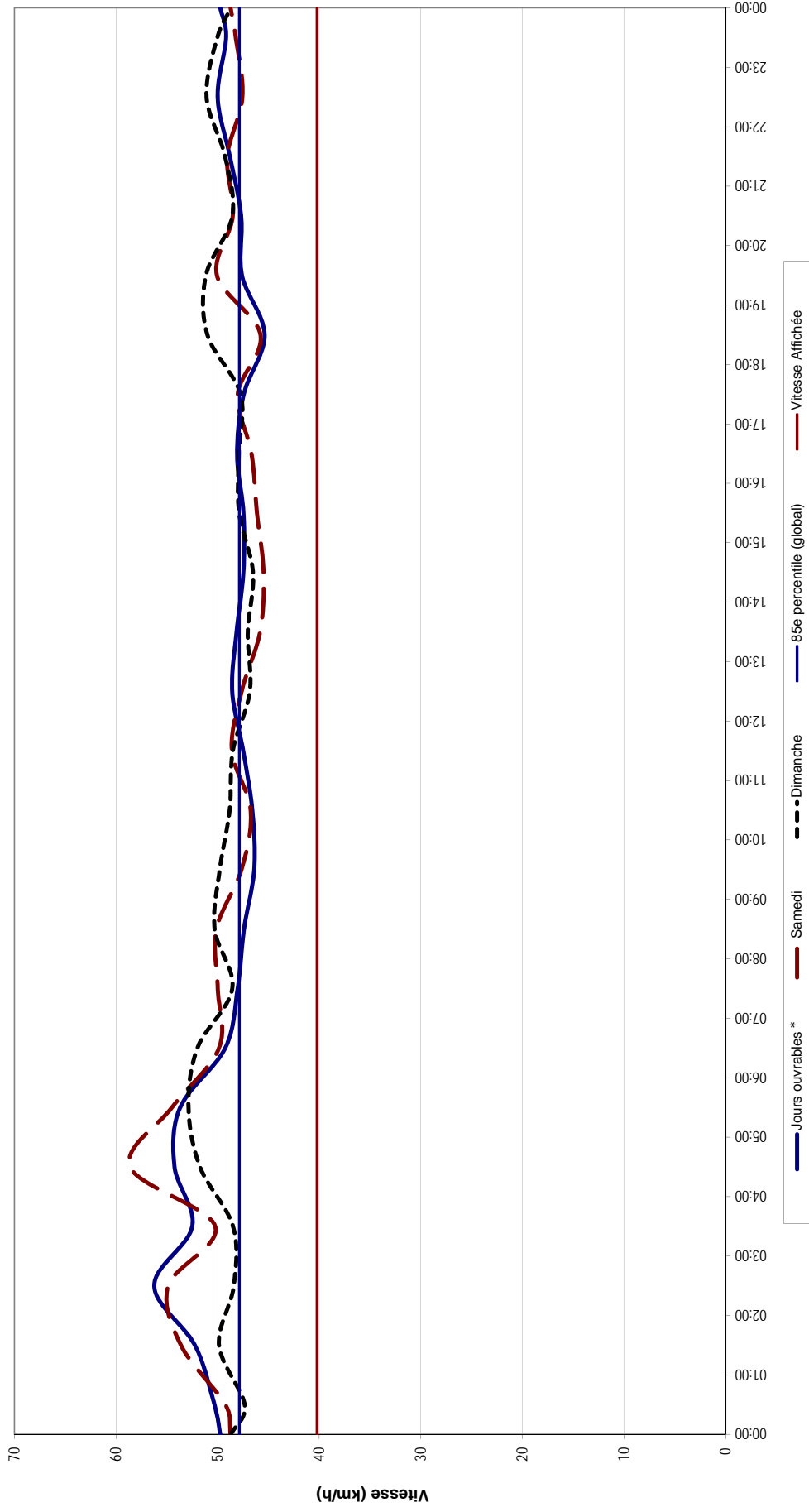
Fréquences cumulées



Classe de véhicule	Automobiles		Véhicules lourds		Tous	
	Nombre de véhicules classifiés	Maximum	Nombre de véhicules classifiés	Maximum	Nombre de véhicules classifiés	Maximum
Vitesse (km/h)	95 et plus	17 030	95 et plus	675	95 et plus	17 705
	Moyenne	39.0	Moyenne	35.4	Moyenne	38.9
	Minimum	0 à 29	Minimum	0 à 29	Minimum	0 à 29
Écart (km/h)	85e Centile	47.9	85e Centile	47.5	85e Centile	47.9
	Affichée vs 85e	-7.6	Affichée vs 85e	-7.3	Affichée vs 85e	-7.6
	Moyenne vs 85e	1.2	Moyenne vs 85e	4.8	Moyenne vs 85e	1.3
		-8.8		-12.1		-9.0

Lien routier :	CHEMIN DES PRAIRIES	No Site :	1
Direction :	Est	Début :	24 octobre 2012 (03:00)
Emplacement:	ENTRE CORBUSIER ET QUARTIER	Fin :	31 octobre 2012 (03:00)
Ville :	BROSSARD		

Vitesses au 85e centile horaire



* Pour les jours ouvrables, le 85e centile de chaque heure est calculé sur l'ensemble des données recensées pour l'heure en question.

Lien routier : CHEMIN DES PRAIRIES **No Site :** 1
Direction : Est **Début :** 24 octobre 2012 (03:00)
Emplacement : ENTRE CORBUSIER ET QUARTIER **Ville :** BROSSARD **Fin :** 31 octobre 2012 (03:00)


Distribution des classes

Intervalle	Nombre	Fréquence classe
0.0 - 6.4	17 030	96 %
6.4 - 8.5	436	2 %
8.5 - 12.2	154	1 %
12.2 - 15.0	56	0 %
15.0 - 18.3	15	0 %
18.3 - 21.5	8	0 %
21.5 - 29.9	4	0 %
29.9 et +	2	0 %
Total	17 705	100 %

Échantillon classifié	17 705
Total comptage	17 805
Proportion classifiée	99 %

Pourcentage de véhicules lourds	3.81 %
--	---------------

Répartition des fréquences





RELEVÉ DES DÉBITS DE CIRCULATION

Lien routier : CHEMIN DES PRAIRIES

Direction : Ouest

Emplacement : ENTRE CORBUSIER ET QUARTIER

Ville : BROSSARD

No Site : 1

Début : 24 octobre 2012 (03:00)

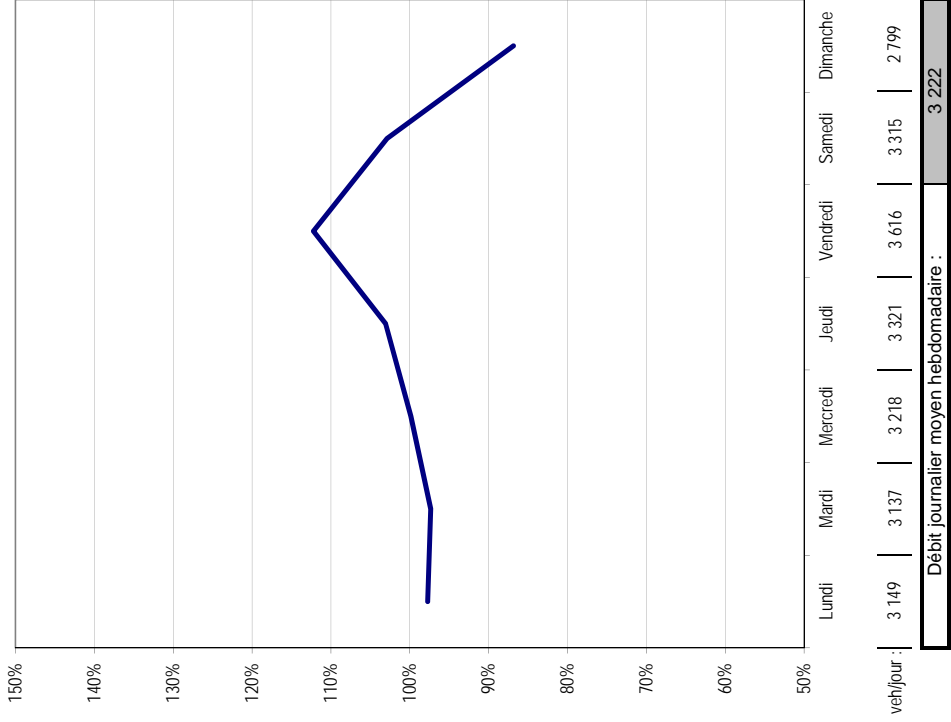
Fin : 31 octobre 2012 (03:00)

Heure		Date / Jour de la semaine							2012-10-28	
Début	Fin	2012-10-29 Lundi	2012-10-30 Mardi	12/10/31 - 12/10/24 Mercredi	2012-10-25 Jeudi	2012-10-26 Vendredi	2012-10-27 Samedi	2012-10-28 Dimanche		
00:00	01:00	21	30	29	23	37	78	64		
01:00	02:00	16	9	11	9	15	36	57		
02:00	03:00	7	4	5	6	16	25	33		
03:00	04:00	6	5	4	5	16	33	32		
04:00	05:00	11	5	9	3	8	17	20		
05:00	06:00	10	14	11	12	14	9	11		
06:00	07:00	84	79	84	70	84	20	13		
07:00	08:00	172	198	168	197	174	37	20		
08:00	09:00	236	228	209	198	184	69	30		
09:00	10:00	117	116	123	142	152	121	77		
10:00	11:00	134	109	124	128	146	172	144		
11:00	12:00	118	131	144	159	184	265	204		
12:00	13:00	174	164	168	193	173	236	230		
13:00	14:00	175	146	176	164	194	227	234		
14:00	15:00	179	163	171	185	244	261	247		
15:00	16:00	210	176	225	205	264	306	300		
16:00	17:00	276	279	280	254	295	358	295		
17:00	18:00	396	372	348	356	341	336	251		
18:00	19:00	252	292	238	270	297	153	129		
19:00	20:00	188	193	219	200	228	126	92		
20:00	21:00	132	164	171	197	176	93	108		
21:00	22:00	127	133	158	178	173	122	91		
22:00	23:00	66	78	90	102	125	111	71		
23:00	00:00	42	49	53	65	76	104	46		
Total 24 heures		3 149	3 137	3 218	3 321	3 616	3 315	2 799		
Débit de pointe		396	372	348	356	341	358	300		

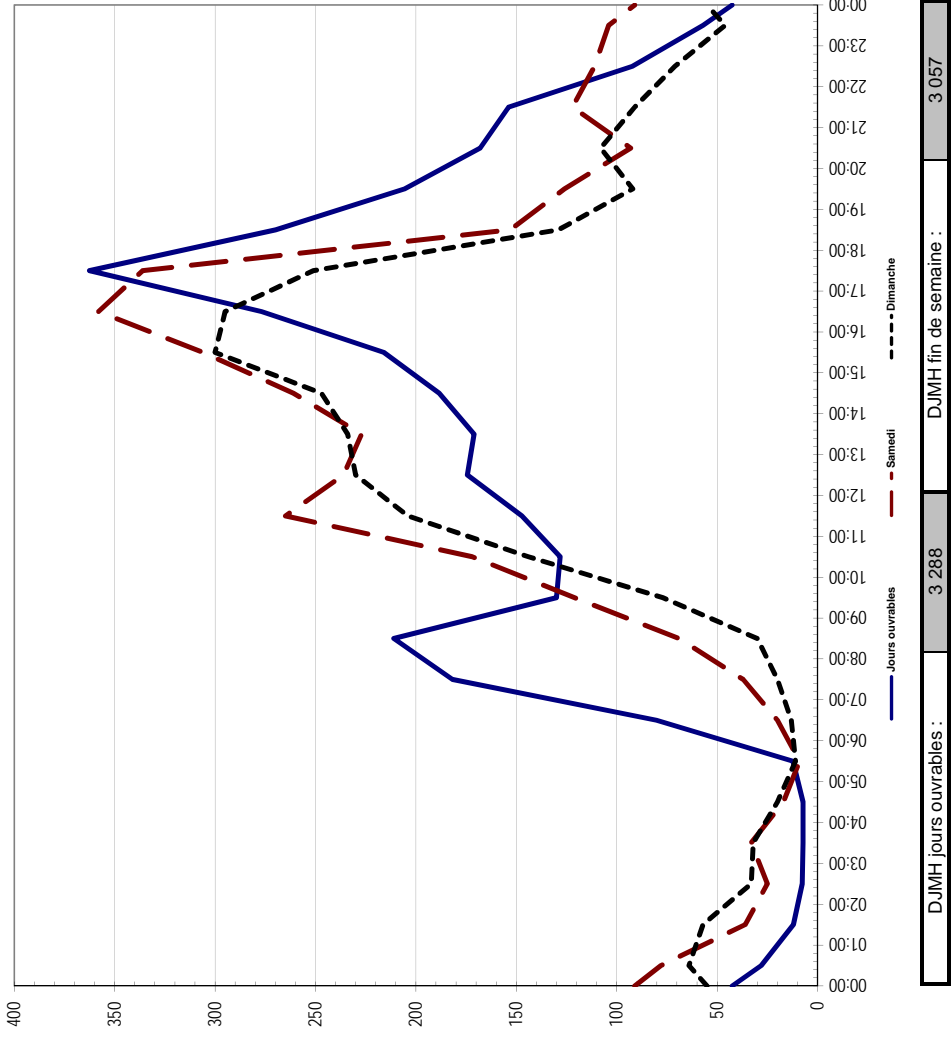
DJMh Jours ouvrables	3 288	Débit hebdomadaire	22 555
DJMh Fin de semaine	3 057	Débit journalier moyen hebdomadaire	3 222

Lien routier : CHEMIN DES PRAIRIES **No Site :** 1
Direction : Ouest **Ville :** BROSSARD **Début :** 24 octobre 2012 (03:00)
Emplacement : ENTRE CORBUSIER ET QUARTIER **Fin :** 31 octobre 2012 (03:00)

Variation journalière



Variation horaire



Lien routier : CHEMIN DES PRAIRIES
Direction : Ouest
Emplacement : ENTRE CORBUSIER ET QUARTIER

Ville : BROSSARD

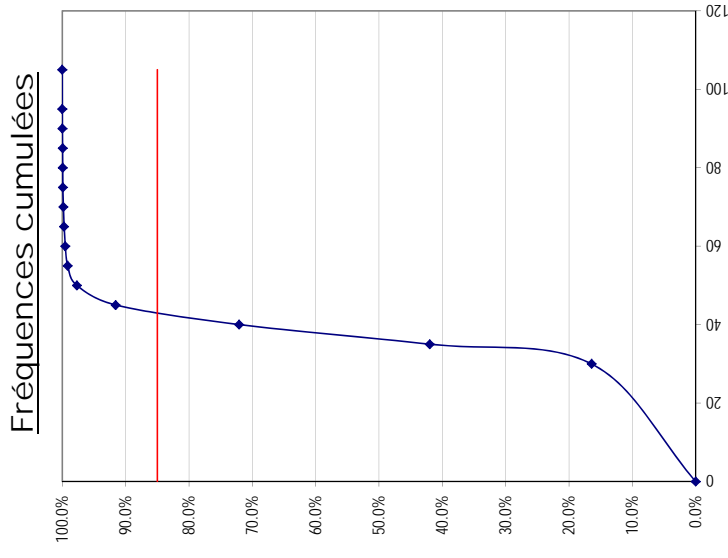
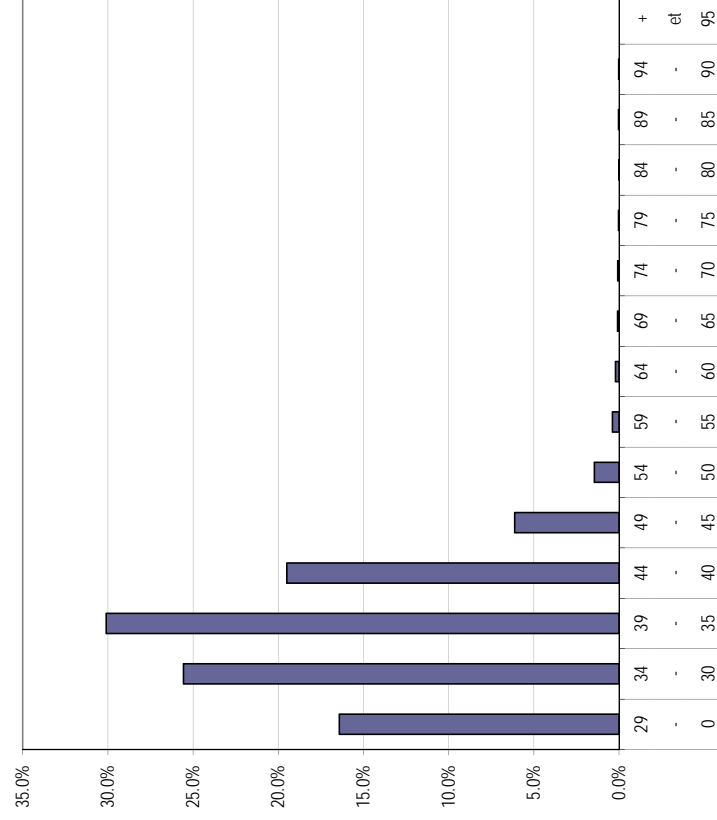
No Site : 1
Début : 24 octobre 2012 (03:00)
Fin : 31 octobre 2012 (03:00)

Distribution des vitesses

Intervalle	Nombre	Fréquence	
		classe	cumulée
0 - 29	3686	16.4%	16.4%
30 - 34	5739	25.6%	42.0%
35 - 39	6756	30.1%	72.1%
40 - 44	4376	19.5%	91.6%
45 - 49	1375	6.1%	97.7%
50 - 54	325	1.4%	99.1%
55 - 59	87	0.4%	99.5%
60 - 64	46	0.2%	99.7%
65 - 69	19	0.1%	99.8%
70 - 74	18	0.1%	99.9%
75 - 79	6	0.0%	99.9%
80 - 84	3	0.0%	99.9%
85 - 89	7	0.0%	100.0%
90 - 94	5	0.0%	100.0%
95 et +	0	0.0%	100.0%
Total	22448	100.0%	

Echantillon classifié	22448
Total comptage	22555
Proportion classifiée	100%

Répartition des fréquences

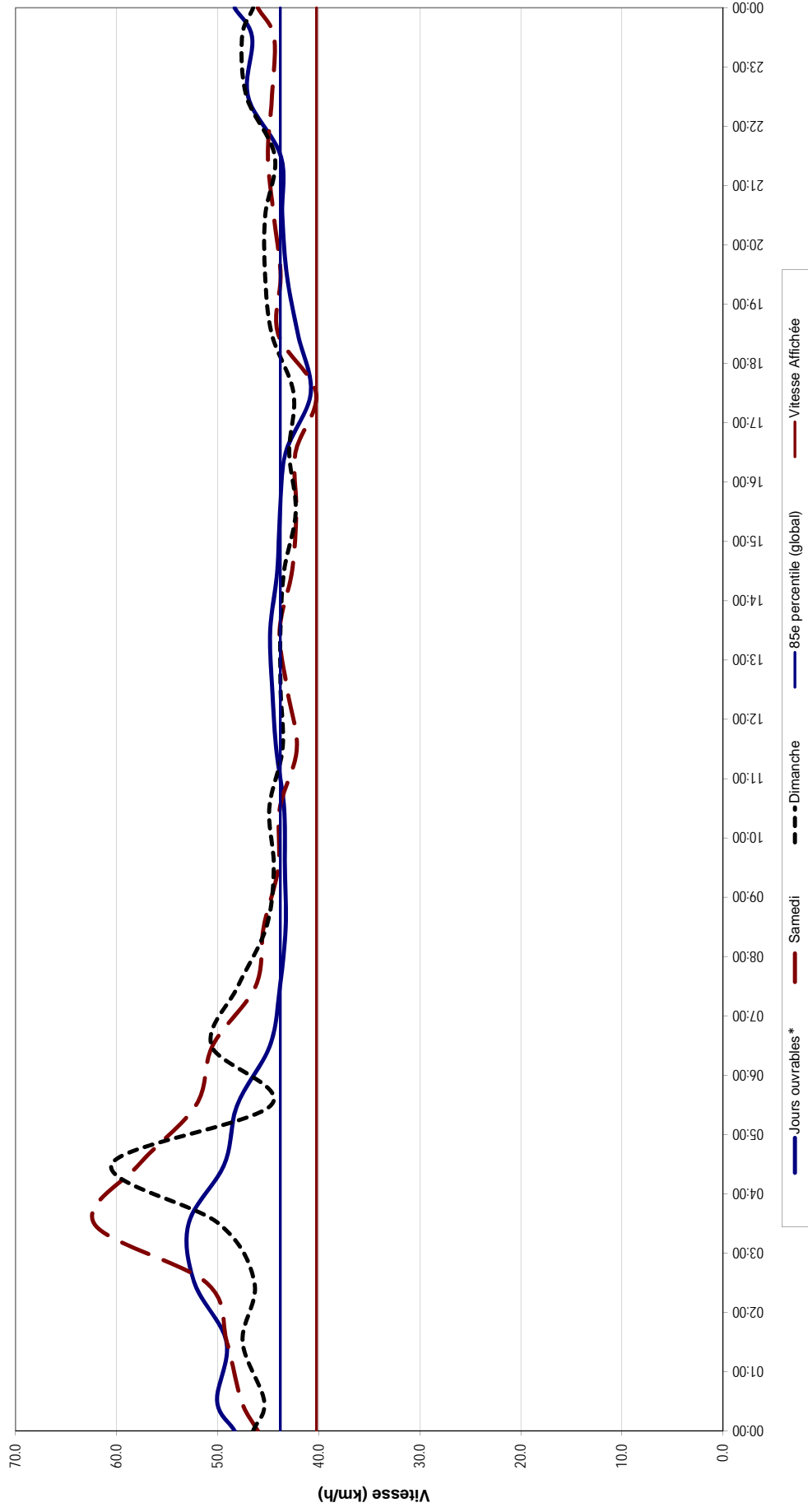


Classe de véhicule	Automobiles	Véhicules lourds	Tous
Nombre de véhicules classifiés	21 389	1 059	22 448
Vitesse (km/h)			
Maximum	95 et plus	95 et plus	95 et plus
Moyenne	34.4	35.5	34.5
Minimum	0 à 29	0 à 29	0 à 29
85e Centile	43.7	46.6	43.8
Affichée vs 85e	-3.5	-6.4	-3.6
Affichée vs Moyenne	5.8	4.7	5.8
Moyenne vs 85e	-9.3	-11.1	-9.3

VARIATION DES VITESSES

Lien routier :	CHEMIN DES PRAIRIES	No Site :	1
Direction :	Ouest	Début :	24 octobre 2012 (03:00)
Emplacement:	ENTRE CORBUSIER ET QUARTIER	Fin :	31 octobre 2012 (03:00)
	Ville :		BROSSARD

Vitesses au 85e centile horaire



* Pour les jours ouvrables, le 85e centile de chaque heure est calculé sur l'ensemble des données recensées pour l'heure en question.

Lien routier : CHEMIN DES PRAIRIES **No Site :** 1
Direction : Ouest **Ville :** BROSSARD **Début :** 24 octobre 2012 (03:00)
Emplacement : ENTRE CORBUSIER ET QUARTIER **Fin :** 31 octobre 2012 (03:00)

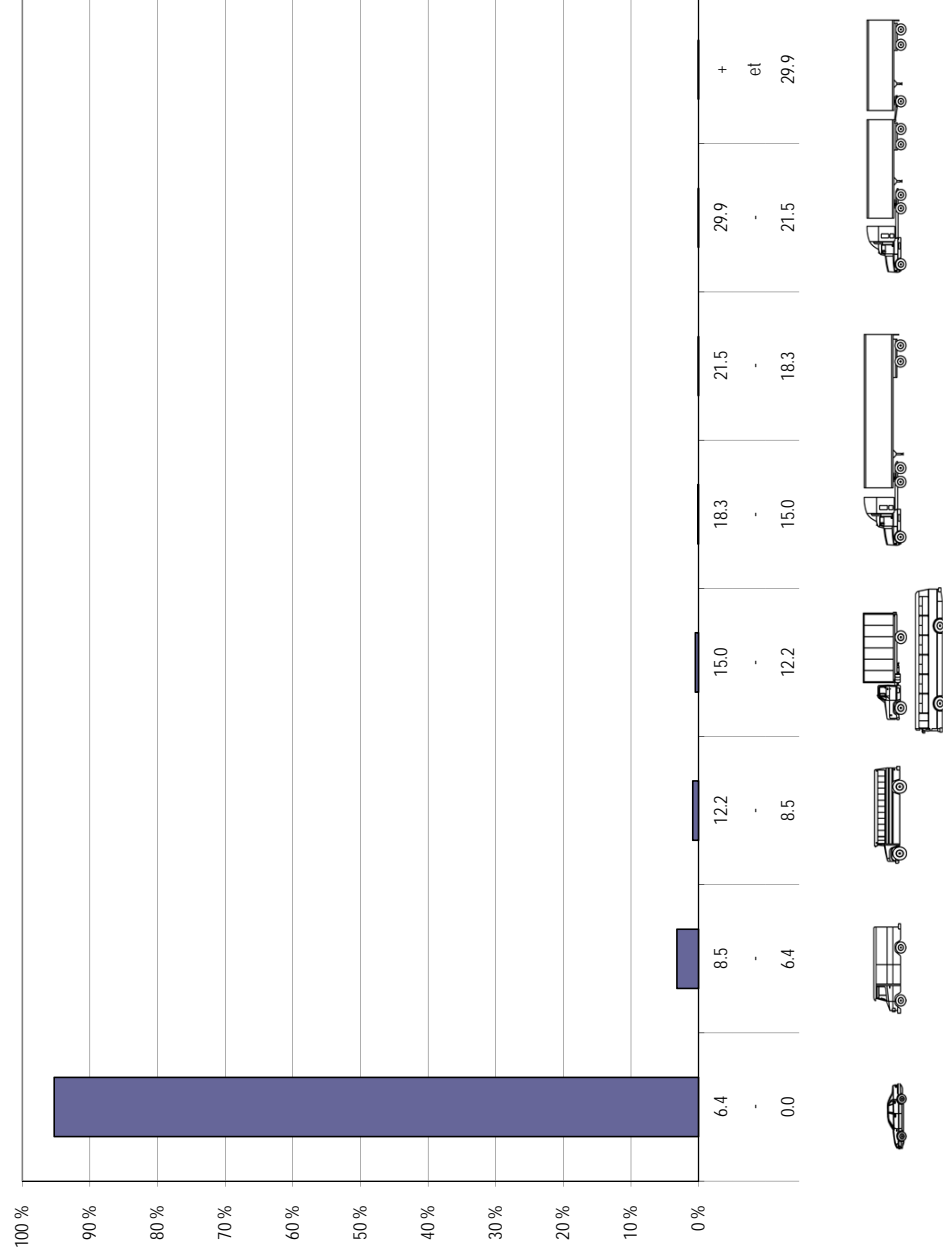
Distribution des classes

Intervalle	Nombre	Fréquence classe
0.0 - 6.4	21 389	95 %
6.4 - 8.5	717	3 %
8.5 - 12.2	195	1 %
12.2 - 15.0	105	0 %
15.0 - 18.3	25	0 %
18.3 - 21.5	9	0 %
21.5 - 29.9	6	0 %
29.9 et +	2	0 %
Total	22 448	100 %

Échantillon classifié	22 448
Total comptage	22 555
Proportion classifiée	100 %

Pourcentage de véhicules lourds	4.72 %
--	---------------

Répartition des fréquences





RELEVÉ DES DÉBITS DE CIRCULATION

Lien routier : CHEMIN DES PRAIRIES **No Site :** 1
Direction : Est et Ouest **Ville :** BROSSARD **Début :** 24 octobre 2012 (03:00)
Emplacement : ENTRE CORBUSIER ET QUARTIER **Fin :** 31 octobre 2012 (03:00)

Heure		Date / Jour de la semaine							
Début	Fin	2012-10-29 Lundi	2012-10-30 Mardi	12/10/31 - 12/10/24 Mercredi	2012-10-25 Jeudi	2012-10-26 Vendredi	2012-10-27 Samedi	2012-10-28 Dimanche	
00:00	01:00	28	39	36	30	56	110	100	
01:00	02:00	21	10	16	12	25	61	82	
02:00	03:00	10	7	9	10	20	41	48	
03:00	04:00	13	9	8	10	24	47	52	
04:00	05:00	13	10	17	8	13	22	30	
05:00	06:00	30	39	28	35	39	17	18	
06:00	07:00	161	160	158	148	160	35	29	
07:00	08:00	376	415	373	411	356	92	58	
08:00	09:00	443	449	432	422	392	211	100	
09:00	10:00	242	250	271	287	337	316	224	
10:00	11:00	265	256	263	268	311	365	322	
11:00	12:00	246	277	284	310	340	471	408	
12:00	13:00	308	311	303	348	360	445	439	
13:00	14:00	332	301	316	325	371	462	491	
14:00	15:00	327	301	302	349	439	536	504	
15:00	16:00	367	335	397	389	484	552	512	
16:00	17:00	470	472	469	448	536	573	468	
17:00	18:00	590	583	544	568	573	482	372	
18:00	19:00	414	443	372	471	494	269	220	
19:00	20:00	307	315	340	361	376	216	169	
20:00	21:00	201	229	246	287	269	150	164	
21:00	22:00	182	204	209	268	276	204	124	
22:00	23:00	84	117	120	143	188	195	107	
23:00	00:00	56	60	73	94	111	168	63	
Total 24 heures		5 486	5 592	5 586	6 002	6 550	6 040	5 104	

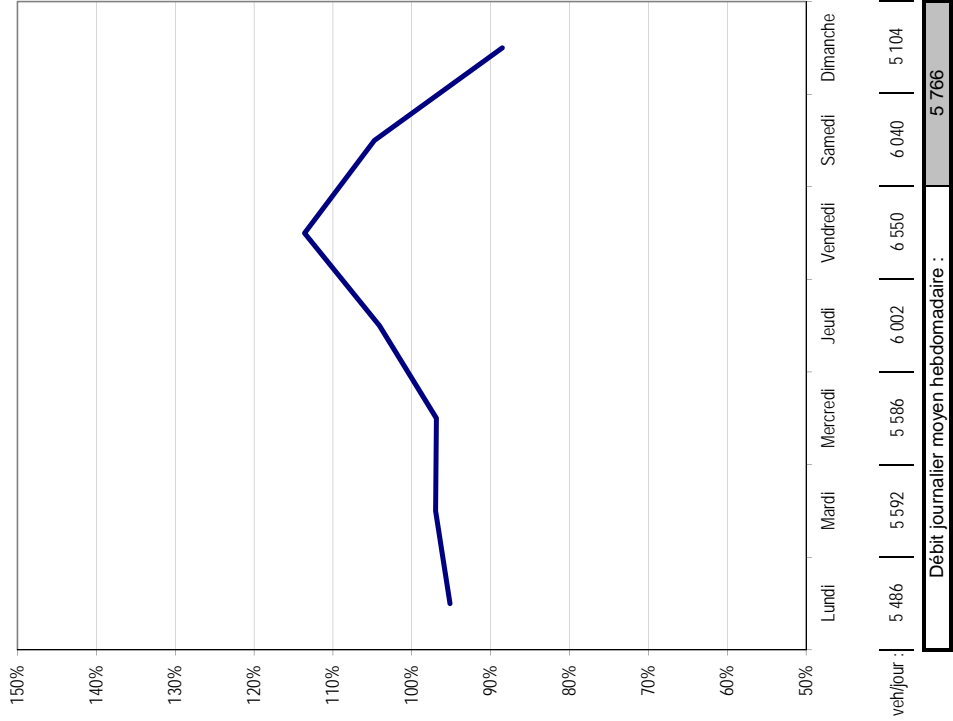
Débit de pointe	590	583	544	568	573	512
DJMh Jours ouvrables	5 843					
DJMh Fin de semaine	5 572					
Débit hebdomadaire	40 360					
Débit journalier moyen hebdomadaire	5 766					



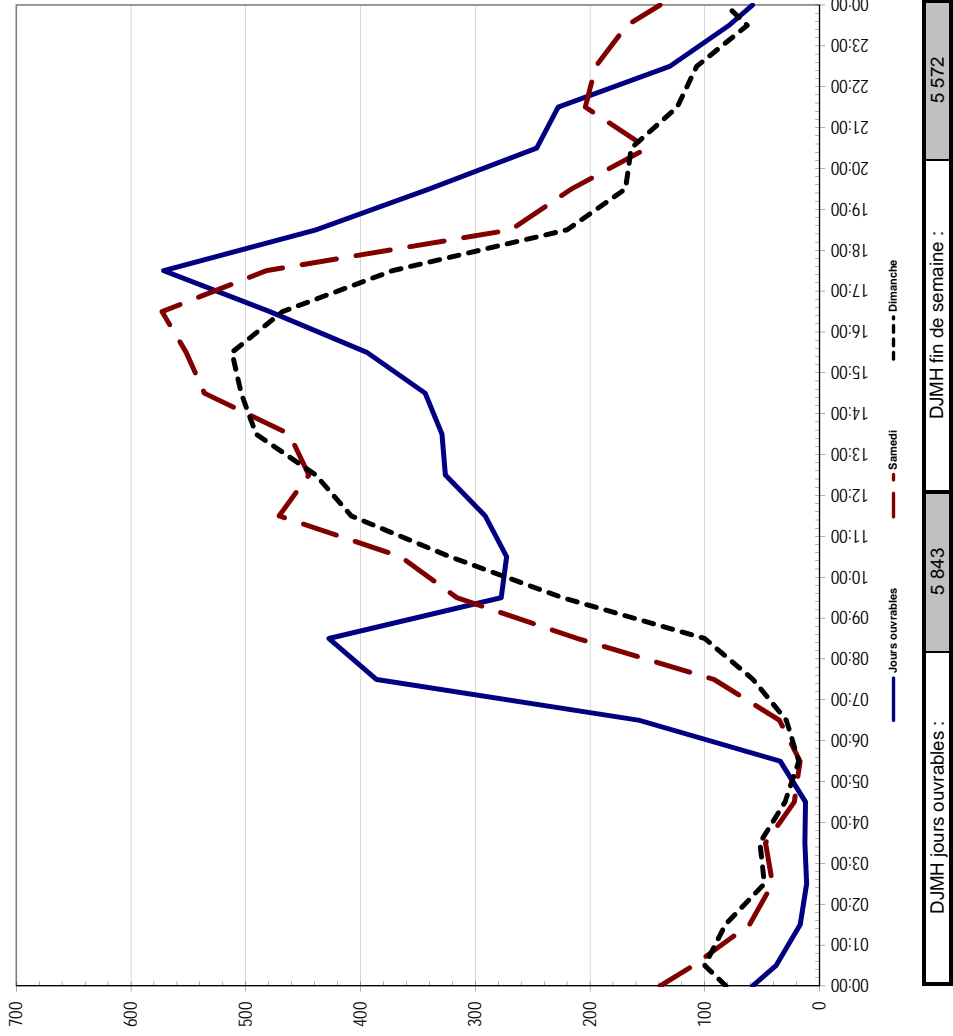
VARIATIONS DES DÉBITS DE CIRCULATION

Lien routier : CHEMIN DES PRAIRIES **No Site :** 1
Direction : Est et Ouest **Début :** 24 octobre 2012 (03:00)
Emplacement : ENTRE CORBUSIER ET QUARTIER **Fin :** 31 octobre 2012 (03:00)
Ville : BROSSARD

Variation journalière



Variation horaire



Numéro du Site : 2

Lien Routier :	CHEMIN DES PRAIRIES
Ville :	BROSSARD
Type de route :	Chaussées Contiguës
Emplacement :	ENTRE LOUISBOURG ET CORBUSIER

Début :	24 octobre 2012
Fin :	31 octobre 2012
Gabarit utilisé :	non standard
Vitesse affichée :	40 km/h

Est

Nombre de voies de circulation :	1
Largeur totale de la chaussée :	2,8m
Utilisation de la voie réservée :	n.d.
Côté gauche :	Ligne axiale
Côté droit :	Accotement
Stationnement :	Permis

Ouest

Nombre de voies de circulation :	1
Largeur totale de la chaussée :	2,8m
Utilisation de la voie réservée :	n.d.
Côté gauche :	Ligne axiale
Côté droit :	Accotement
Stationnement :	Permis

version 3.1.2

Traitement: Anny Lévesque 2012-11-11

Validation: Denis Montpetit 2012-11-13



RELEVÉ DES DÉBITS DE CIRCULATION

Lien routier : CHEMIN DES PRAIRIES No Site : 2
 Direction : Est Début : 24 octobre 2012 (03:00)
 Emplacement : ENTRE LOUISBOURG ET CORBUSIER Ville : BROSSARD Fin : 31 octobre 2012 (03:00)

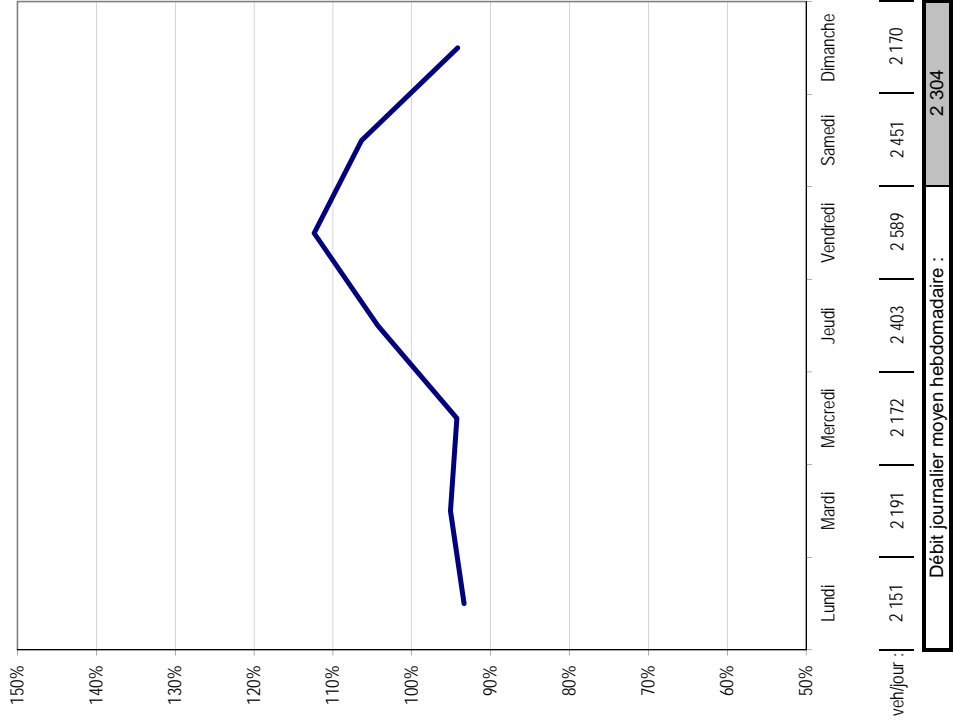
Heure		Date / Jour de la semaine						
Début	Fin	2012-10-29 Lundi	2012-10-30 Mardi	12/10/31 - 12/10/24 Mercredi	2012-10-25 Jeudi	2012-10-26 Vendredi	2012-10-27 Samedi	2012-10-28 Dimanche
00:00	01:00	5	16	17	12	25	31	40
01:00	02:00	10	1	6	4	12	22	24
02:00	03:00	1	4	5	3	3	16	22
03:00	04:00	5	6	4	7	8	15	18
04:00	05:00	4	4	7	4	4	4	8
05:00	06:00	14	14	10	16	18	8	8
06:00	07:00	42	51	49	44	36	10	13
07:00	08:00	121	128	126	136	125	43	28
08:00	09:00	165	169	161	158	148	113	59
09:00	10:00	111	109	122	119	146	159	114
10:00	11:00	99	136	116	132	124	171	161
11:00	12:00	109	117	113	118	128	207	177
12:00	13:00	122	128	132	130	155	205	198
13:00	14:00	143	116	109	131	164	198	230
14:00	15:00	141	127	123	146	167	240	228
15:00	16:00	153	137	163	159	185	216	192
16:00	17:00	203	194	186	187	240	189	181
17:00	18:00	206	225	204	229	225	136	137
18:00	19:00	171	156	156	202	196	111	96
19:00	20:00	130	142	137	172	153	92	79
20:00	21:00	89	87	91	121	108	59	56
21:00	22:00	66	68	70	100	105	81	42
22:00	23:00	27	43	45	45	71	81	36
23:00	00:00	14	13	20	28	43	44	23
Total 24 heures		2 151	2 191	2 172	2 403	2 589	2 451	2 170

Débit de pointe	206	225	204	229	240	240	230
DJMh Jours ouvrables			2 301			Débit hebdomadaire	16 127
DJMh Fin de semaine			2 311			Débit journalier moyen hebdomadaire	2 304

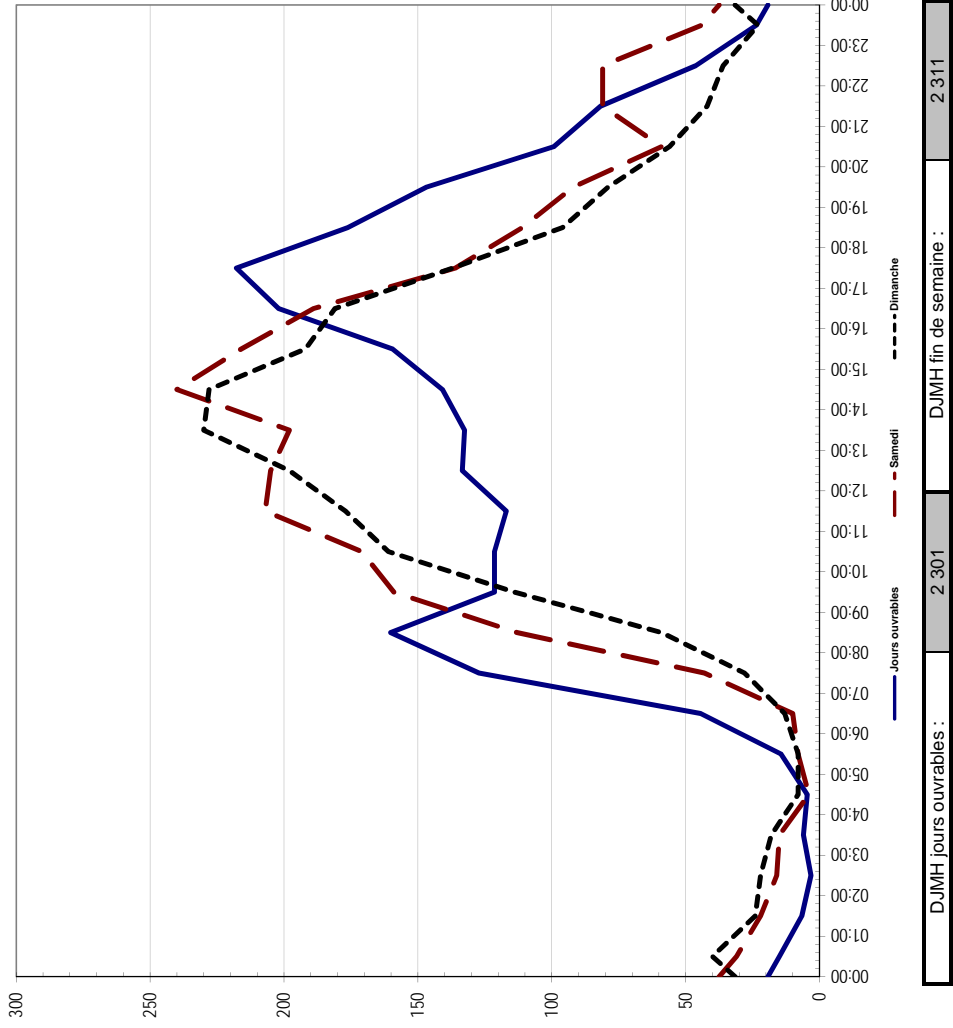
VARIATIONS DES DÉBITS DE CIRCULATION

Lien routier : CHEMIN DES PRAIRIES **No Site :** 2
Direction : Est **Ville :** BROSSARD **Début :** 24 octobre 2012 (03:00)
Emplacement : ENTRE LOUISBOURG ET CORBUSIER **Fin :** 31 octobre 2012 (03:00)

Variation journalière



Variation horaire



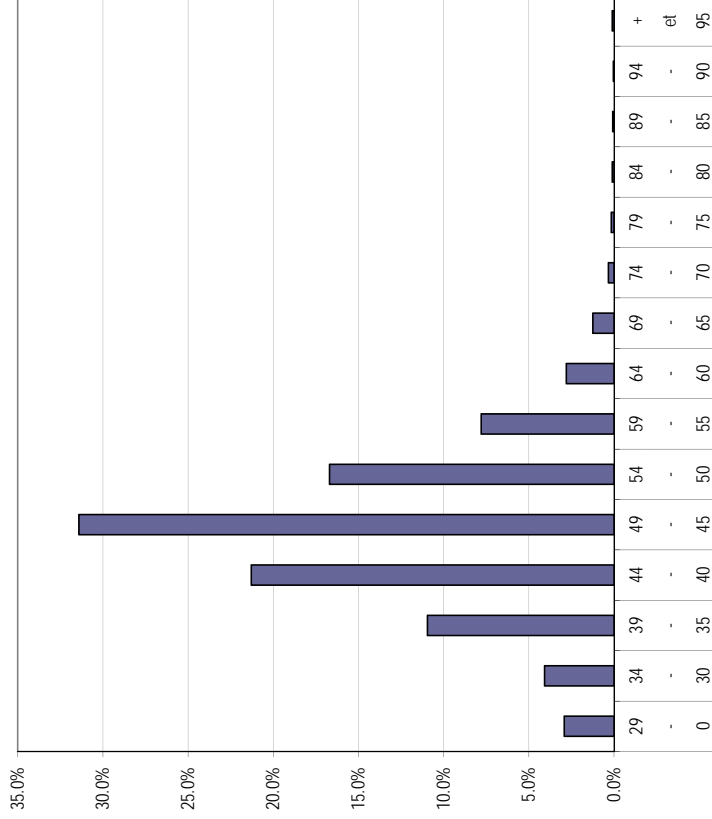
Lien routier : CHEMIN DES PRAIRIES **No Site :** 2
Direction : Est **Début :** 24 octobre 2012 (03:00)
Emplacement : ENTRE LOUISBOURG ET CORBUSIER **Ville :** BROSSARD
Fin : 31 octobre 2012 (03:00)

Distribution des vitesses

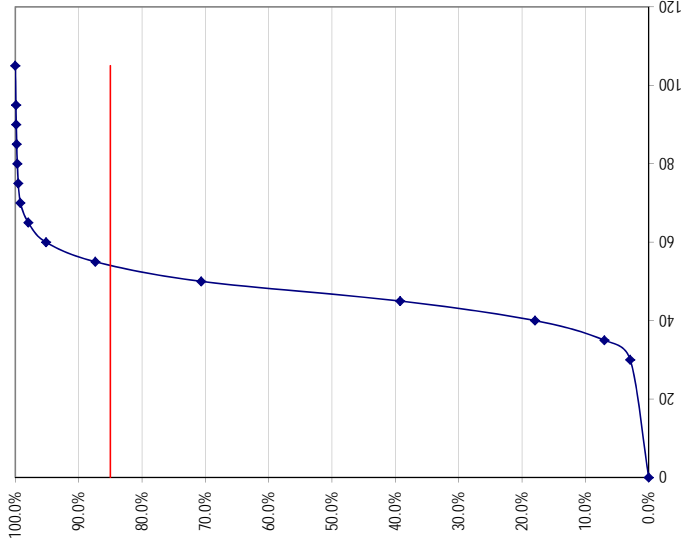
Intervalle	Nombre	Fréquence	
		classe	cumulée
0 - 29	460	2.9%	2.9%
30 - 34	642	4.1%	7.0%
35 - 39	1725	11.0%	17.9%
40 - 44	3354	21.3%	39.2%
45 - 49	4947	31.4%	70.6%
50 - 54	2631	16.7%	87.4%
55 - 59	1228	7.8%	95.1%
60 - 64	441	2.8%	97.9%
65 - 69	196	1.2%	99.2%
70 - 74	52	0.3%	99.5%
75 - 79	25	0.2%	99.7%
80 - 84	16	0.1%	99.8%
85 - 89	12	0.1%	99.9%
90 - 94	6	0.0%	99.9%
95 et +	16	0.1%	100.0%
Total	15751	100.0%	

Echantillon classifié	15751
Total comptage	16127
Proportion classifiée	98%

Répartition des fréquences



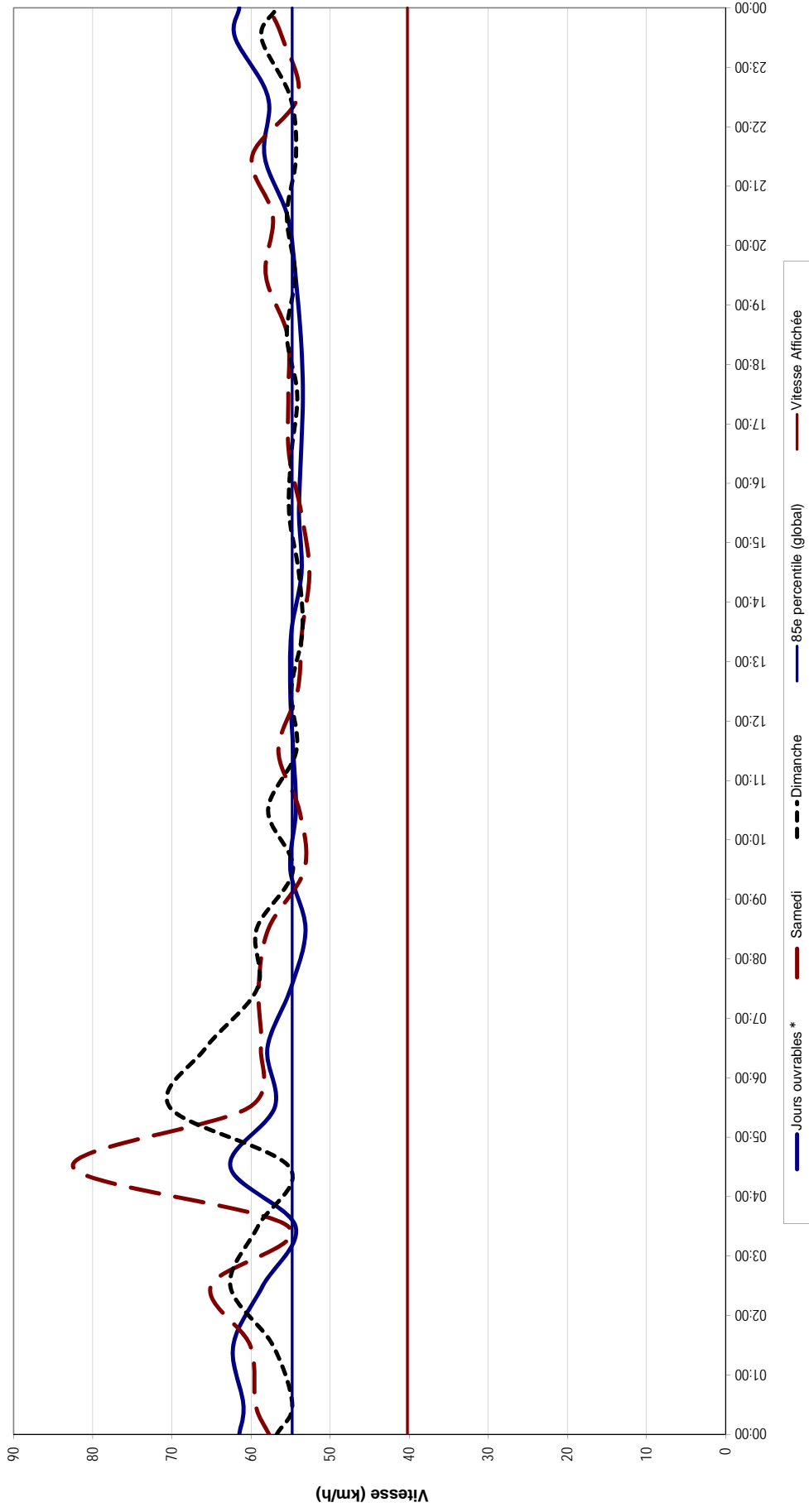
Fréquences cumulées



Classe de véhicule	Automobiles		Véhicules lourds		Tous	
	Maximum	Moyenne	Maximum	Moyenne	Maximum	Moyenne
Nombre de véhicules classifiés	14 945	806	15 751			
Vitesse (km/h)	95 et plus	46.5	95 et plus	43.2	95 et plus	46.3
	0 à 29	54.9	0 à 29	52.3	0 à 29	54.8
	85e Centile	-14.6	85e Centile	-12.0	85e Centile	-14.6
Écart (km/h)	Affichée vs 85e	-6.2	Affichée vs Moyenne	-9.1	Affichée vs 85e	-6.1
	Moyenne vs 85e	-8.4	Moyenne vs Moyenne	-8.5	Moyenne vs Moyenne	-8.5

Lien routier :	CHEMIN DES PRAIRIES	No Site :	2
Direction :	Est	Début :	24 octobre 2012 (03:00)
Emplacement:	ENTRE LOUISBOURG ET CORBUSIER	Fin :	31 octobre 2012 (03:00)
	Ville :		BROSSARD

Vitesse au 85e centile horaire



* Pour les jours ouvrables, le 85e centile de chaque heure est calculé sur l'ensemble des données recensées pour l'heure en question.

Lien routier : CHEMIN DES PRAIRIES **No Site :** 2
Direction : Est **Ville :** BROSSARD **Début :** 24 octobre 2012 (03:00)
Emplacement : ENTRE LOUISBOURG ET CORBUSIER **Fin :** 31 octobre 2012 (03:00)

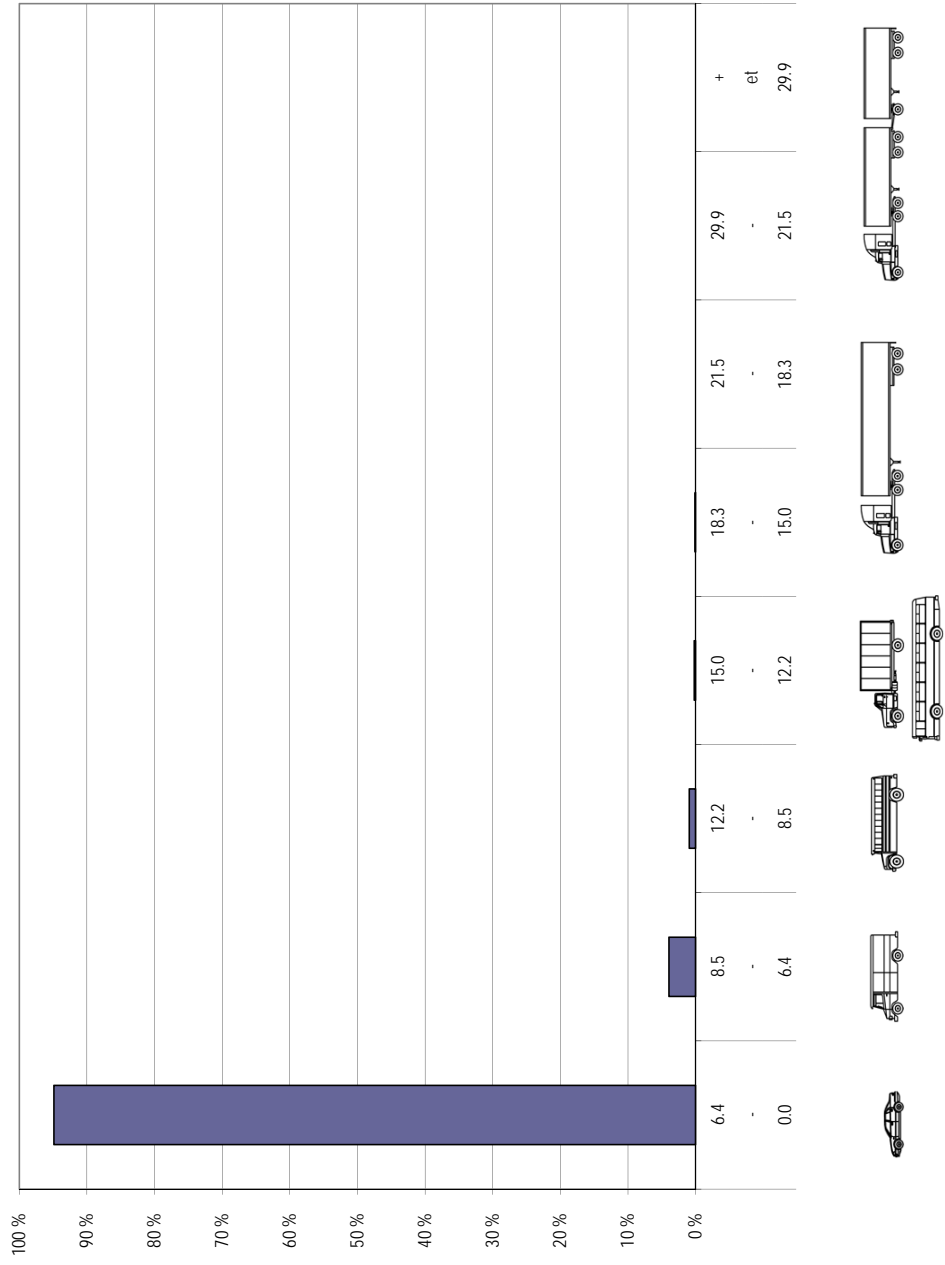
Distribution des classes

Intervalle	Nombre	Fréquence classe
0.0 - 6.4	14 945	95 %
6.4 - 8.5	621	4 %
8.5 - 12.2	146	1 %
12.2 - 15.0	32	0 %
15.0 - 18.3	7	0 %
18.3 - 21.5	0	0 %
21.5 - 29.9	0	0 %
29.9 et +	0	0 %
Total	15 751	100 %

Échantillon classifié	15 751
Total comptage	16 127
Proportion classifiée	98 %

Pourcentage de véhicules lourds	5.12 %
--	---------------

Répartition des fréquences





RELEVÉ DES DÉBITS DE CIRCULATION

Lien routier : CHEMIN DES PRAIRIES

Direction : Ouest

Emplacement : ENTRE LOUISBOURG ET CORBUSIER

Ville : BROSSARD

No Site : 2

Début : 24 octobre 2012 (03:00)

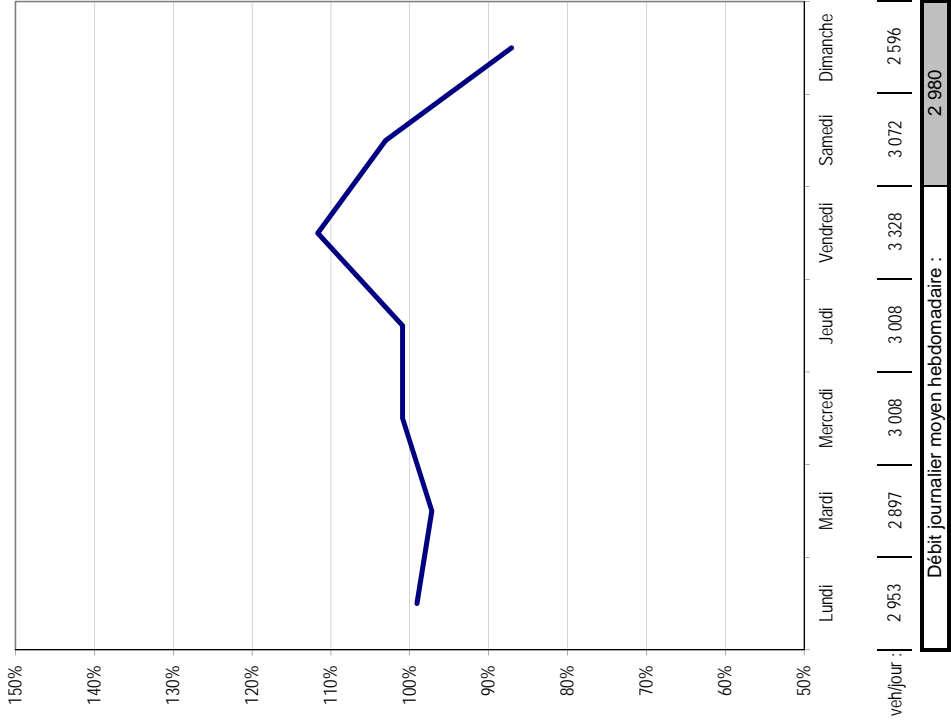
Fin : 31 octobre 2012 (03:00)

Heure		Date / Jour de la semaine							
		2012-10-29 Lundi	2012-10-30 Mardi	12/10/31 - 12/10/24 Mercredi	2012-10-25 Jeudi	2012-10-26 Vendredi	2012-10-27 Samedi	2012-10-28 Dimanche	
00:00	Fin	14	19	27	18	27	27	60	54
01:00	Début	4	8	5	7	5	11	27	38
02:00		6	1	3	7	3	4	12	20
03:00		2	4	3	3	3	13	18	26
04:00		8	9	11	6	11	12	12	8
05:00		37	35	30	35	30	26	9	8
06:00		98	104	97	93	97	102	24	15
07:00		242	239	233	245	233	222	42	23
08:00		250	253	251	234	251	223	104	40
09:00		136	131	136	159	136	158	134	93
10:00		143	117	124	125	124	142	182	144
11:00		120	124	136	140	136	171	273	233
12:00		165	162	158	171	158	147	224	236
13:00		154	130	154	146	154	184	233	228
14:00		187	146	166	148	166	195	233	232
15:00		191	170	203	186	203	225	253	277
16:00		237	235	238	207	238	262	300	259
17:00		295	285	278	292	278	288	296	234
18:00		211	238	199	232	199	262	143	123
19:00		150	152	201	152	201	190	124	72
20:00		108	124	129	150	129	156	87	76
21:00		104	104	116	131	116	155	101	63
22:00		55	66	67	68	67	87	100	59
23:00		36	41	43	53	43	66	81	35
Total 24 heures		2 953	2 897	3 008	3 008	3 008	3 328	3 072	2 596
Débit de pointe		295	285	278	292	288	300	277	277

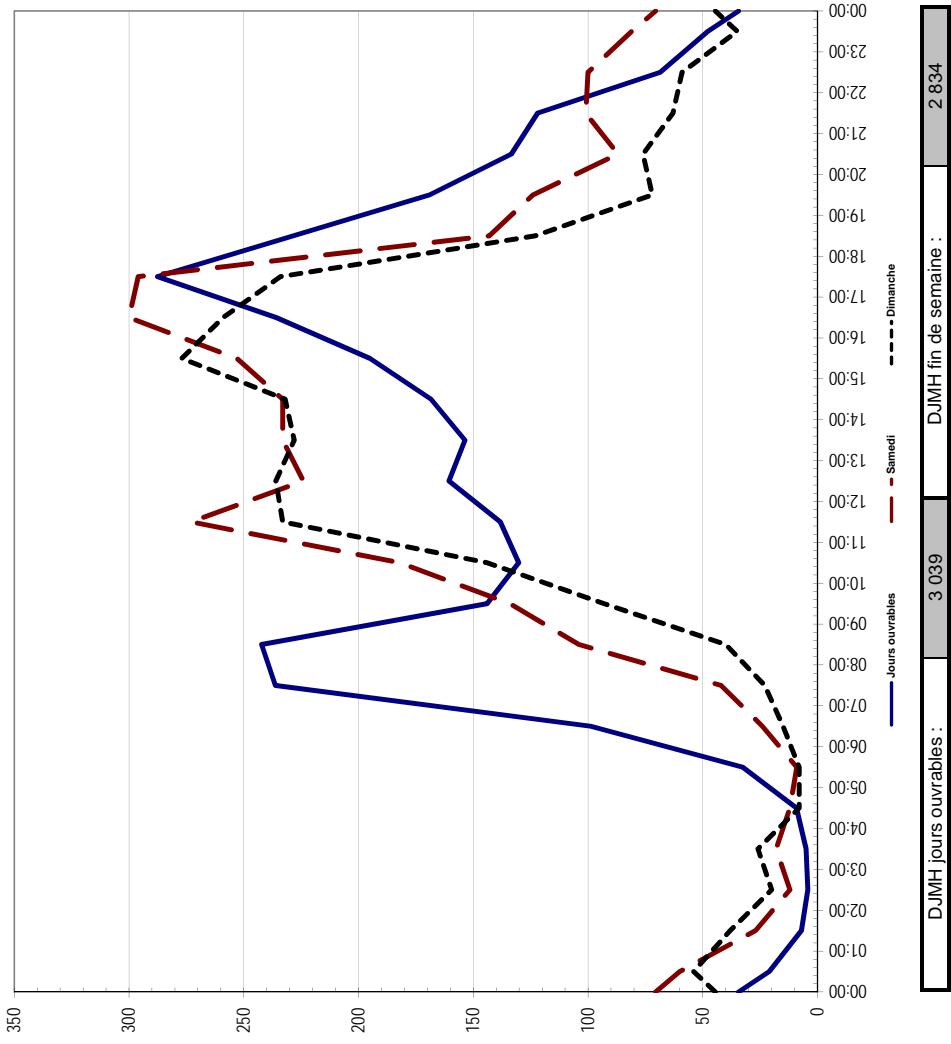
DJMh Jours ouvrables	3 039	Débit hebdomadaire	20 862
DJMh Fin de semaine	2 834	Débit journalier moyen hebdomadaire	2 980

Lien routier : CHEMIN DES PRAIRIES **No Site :** 2
Direction : Ouest **Ville :** BROSSARD **Début :** 24 octobre 2012 (03:00)
Emplacement : ENTRE LOUISBOURG ET CORBUSIER **Fin :** 31 octobre 2012 (03:00)

Variation journalière



Variation horaire



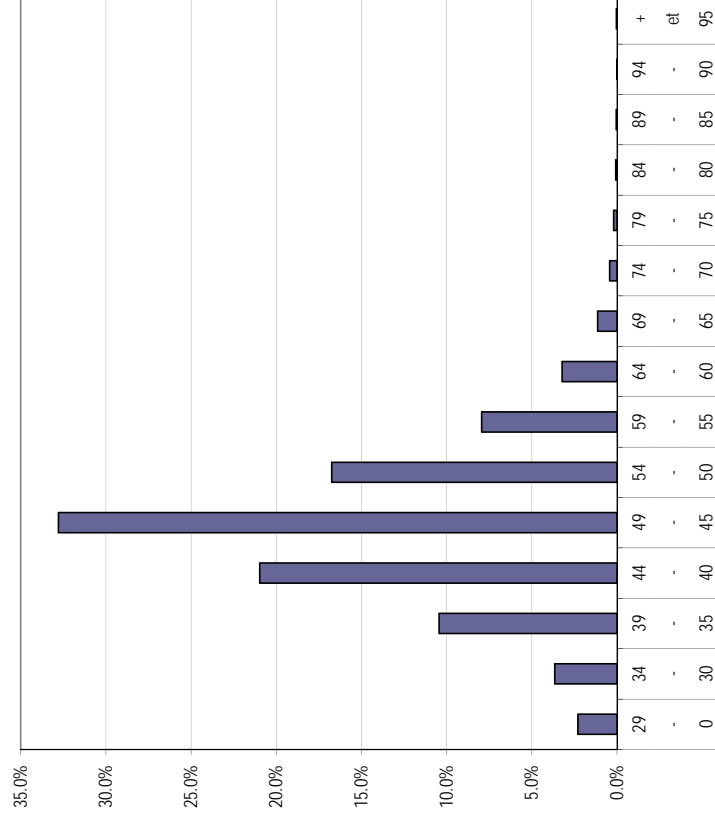
Lien routier : CHEMIN DES PRAIRIES **No Site :** 2
Direction : Ouest **Début :** 24 octobre 2012 (03:00)
Emplacement : ENTRE LOUISBOURG ET CORBUSIER **Ville :** BROSSARD
Fin : 31 octobre 2012 (03:00)

Distribution des vitesses

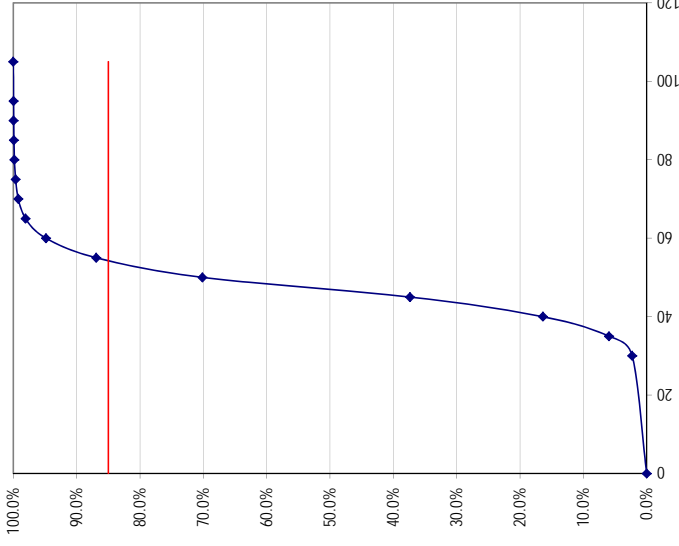
Intervalle	Nombre	Fréquence	
		classe	cumulée
0 - 29	456	2.3%	2.3%
30 - 34	726	3.7%	5.9%
35 - 39	2076	10.4%	16.4%
40 - 44	4168	21.0%	37.4%
45 - 49	6518	32.8%	70.1%
50 - 54	3329	16.7%	86.9%
55 - 59	1579	7.9%	94.8%
60 - 64	641	3.2%	98.1%
65 - 69	227	1.1%	99.2%
70 - 74	86	0.4%	99.6%
75 - 79	39	0.2%	99.8%
80 - 84	15	0.1%	99.9%
85 - 89	9	0.0%	100.0%
90 - 94	2	0.0%	100.0%
95 et +	7	0.0%	100.0%
Total	19878	100.0%	

Echantillon classifié	19878
Total comptage	20862
Proportion classifiée	95%

Répartition des fréquences



Fréquences cumulées

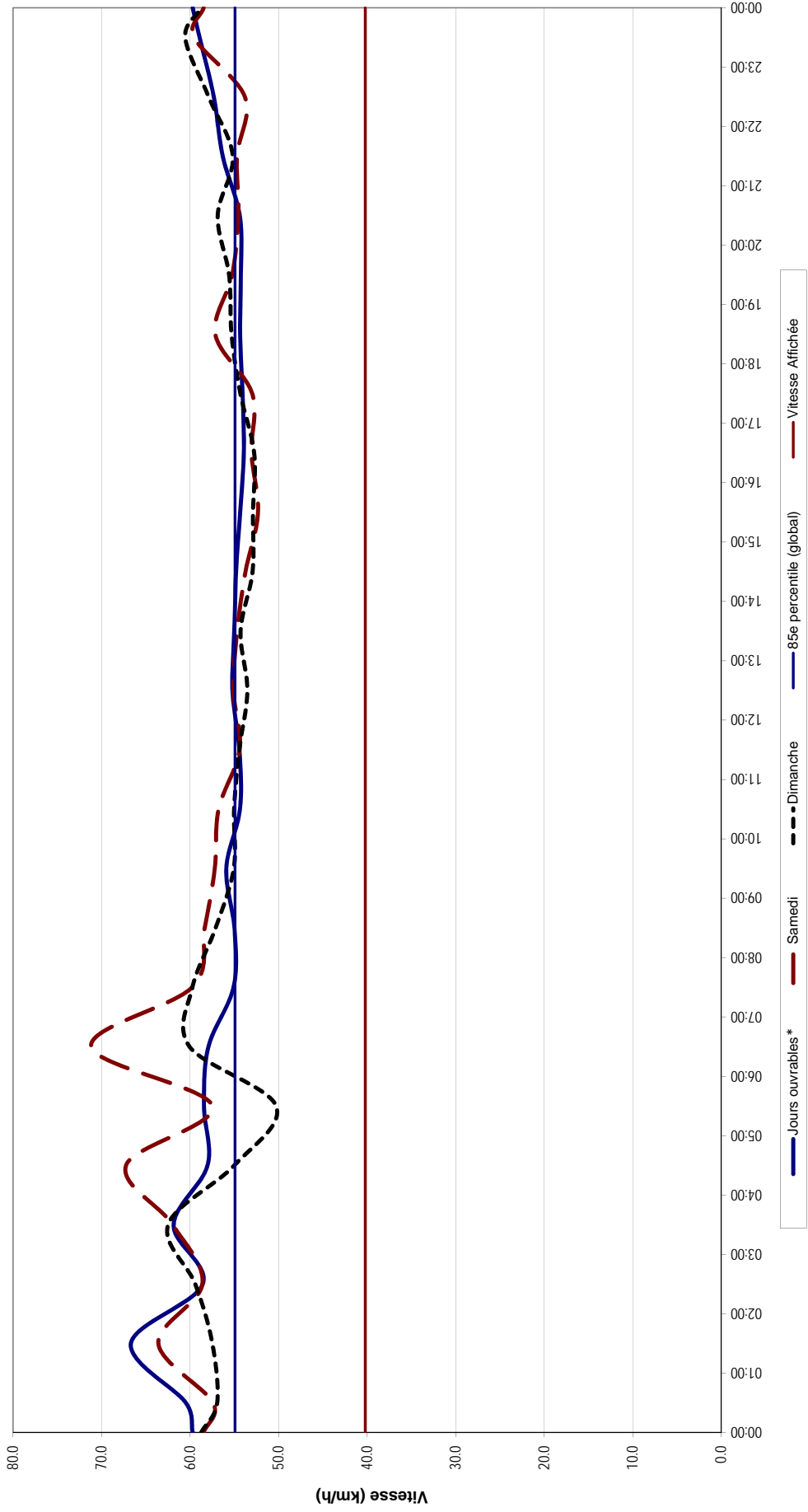


Classe de véhicule	Automobiles		Véhicules lourds		Tous	
	Nombre de véhicules classifiés	Moyenne	Nombre de véhicules classifiés	Moyenne	Nombre de véhicules classifiés	Moyenne
Vitesse (km/h)	Maximum	95 et plus	95 et plus	95 et plus	95 et plus	95 et plus
	Moyenne	46.9	42.6	42.6	46.7	46.7
	Minimum	0 à 29	0 à 29	0 à 29	0 à 29	0 à 29
Écart (km/h)	85e Centile	55.0	51.1	51.1	54.9	54.9
	Affichée vs 85e	-14.8	-10.9	-10.9	-14.7	-14.7
	Moyenne vs 85e	-8.1	-6.7	-6.7	-8.5	-8.5

VARIATION DES VITESSES

Lien routier :	CHEMIN DES PRAIRIES	No Site :	2
Direction :	Ouest	Début :	24 octobre 2012 (03:00)
Emplacement:	ENTRE LOUISBOURG ET CORBUSIER	Fin :	31 octobre 2012 (03:00)
Ville :		BROSSARD	

Vitesses au 85e centile horaire



* Pour les jours ouvrables, le 85e centile de chaque heure est calculé sur l'ensemble des données recensées pour l'heure en question.

Lien routier : CHEMIN DES PRAIRIES **No Site :** 2
Direction : Ouest **Ville :** BROSSARD **Début :** 24 octobre 2012 (03:00)
Emplacement : ENTRE LOUISBOURG ET CORBUSIER **Fin :** 31 octobre 2012 (03:00)

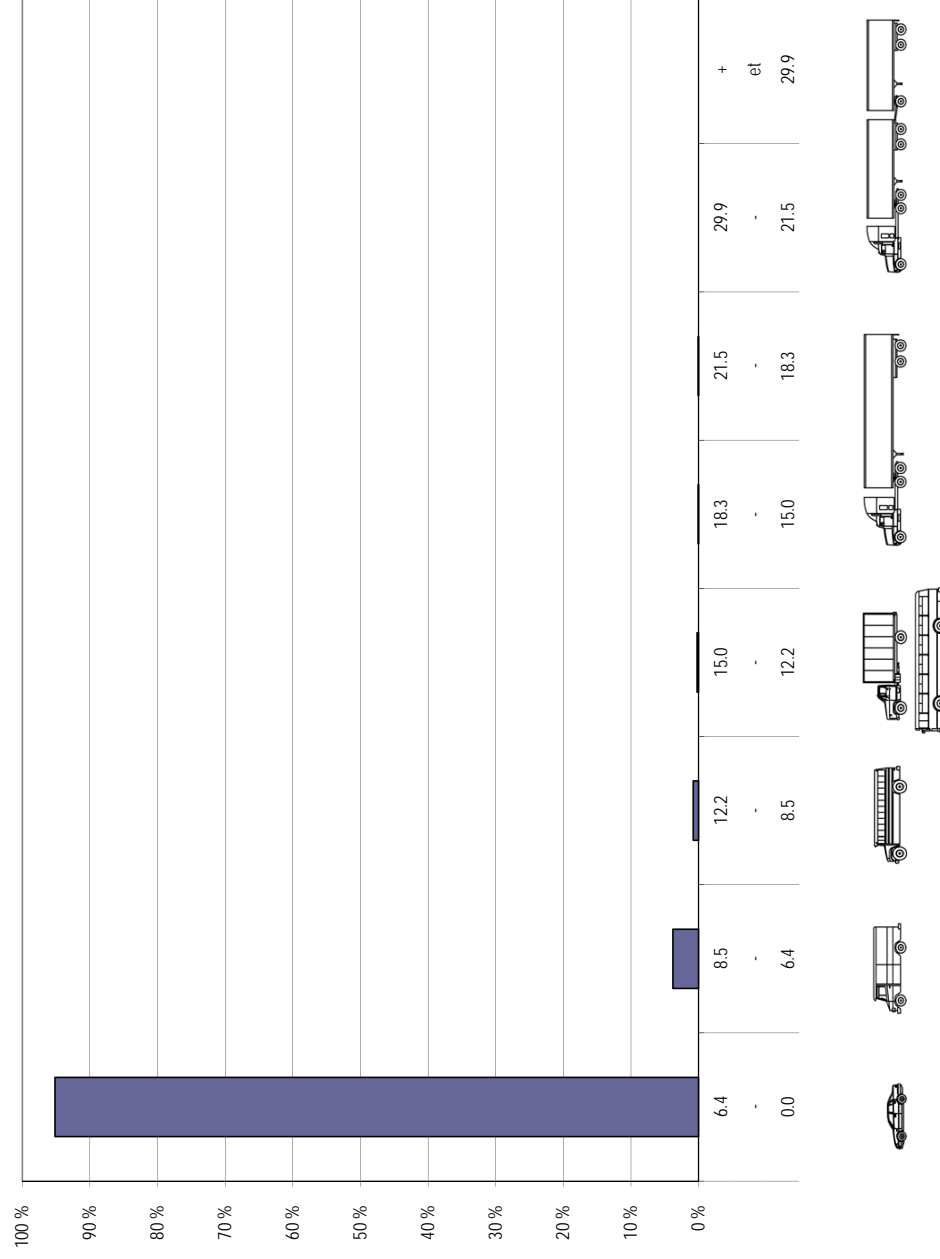
Distribution des classes

Intervalle	Nombre	Fréquence classe
0.0 - 6.4	18 919	95 %
6.4 - 8.5	755	4 %
8.5 - 12.2	155	1 %
12.2 - 15.0	43	0 %
15.0 - 18.3	3	0 %
18.3 - 21.5	3	0 %
21.5 - 29.9	0	0 %
29.9 et +	0	0 %
Total	19 878	100 %

Échantillon classifié	19 878
Total comptage	20 862
Proportion classifiée	95 %

Pourcentage de véhicules lourds	4.82 %
--	---------------

Répartition des fréquences





RELEVÉ DES DÉBITS DE CIRCULATION

Lien routier : CHEMIN DES PRAIRIES **No Site :** 2
Direction : Est et Ouest **Ville :** BROSSARD **Début :** 24 octobre 2012 (03:00)
Emplacement : ENTRE LOUISBOURG ET CORBUSIER **Fin :** 31 octobre 2012 (03:00)

Heure		Date / Jour de la semaine						
Début	Fin	2012-10-29 Lundi	2012-10-30 Mardi	12/10/31 - 12/10/24 Mercredi	2012-10-25 Jeudi	2012-10-26 Vendredi	2012-10-27 Samedi	2012-10-28 Dimanche
00:00	01:00	19	35	44	30	52	91	94
01:00	02:00	14	9	11	11	23	49	62
02:00	03:00	7	5	8	10	7	28	42
03:00	04:00	7	10	7	10	21	33	44
04:00	05:00	12	13	18	10	16	16	16
05:00	06:00	51	49	40	51	44	17	16
06:00	07:00	140	155	146	137	138	34	28
07:00	08:00	363	367	359	381	347	85	51
08:00	09:00	415	422	412	392	371	217	99
09:00	10:00	247	240	258	278	304	293	207
10:00	11:00	242	253	240	257	266	353	305
11:00	12:00	229	241	249	258	299	480	410
12:00	13:00	287	290	290	301	302	429	434
13:00	14:00	297	246	263	277	348	431	458
14:00	15:00	328	273	289	294	362	473	460
15:00	16:00	344	307	366	345	410	469	469
16:00	17:00	440	429	424	394	502	489	440
17:00	18:00	501	510	482	521	513	432	371
18:00	19:00	382	394	355	434	458	254	219
19:00	20:00	280	294	338	324	343	216	151
20:00	21:00	197	211	220	271	264	146	132
21:00	22:00	170	172	186	231	260	182	105
22:00	23:00	82	109	112	113	158	181	95
23:00	00:00	50	54	63	81	109	125	58
Total 24 heures		5 104	5 088	5 180	5 411	5 917	5 523	4 766

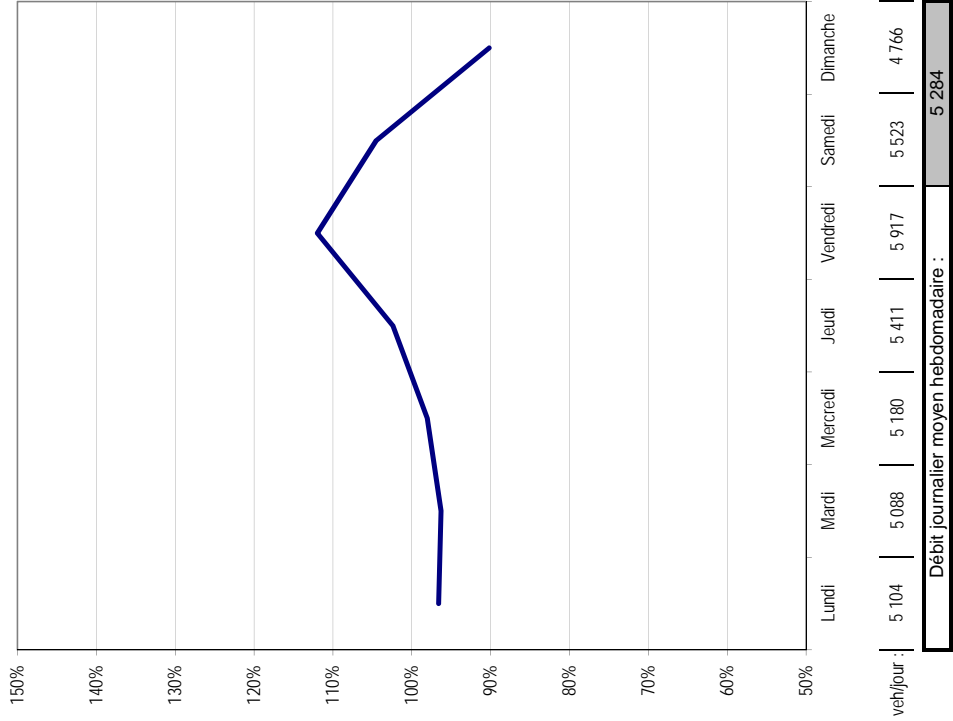
Débit de pointe	501	510	482	521	513	489	469
DJMh Jours ouvrables	5 340						
DJMh Fin de semaine	5 145						
Débit hebdomadaire	36 989						
Débit journalier moyen hebdomadaire	5 284						



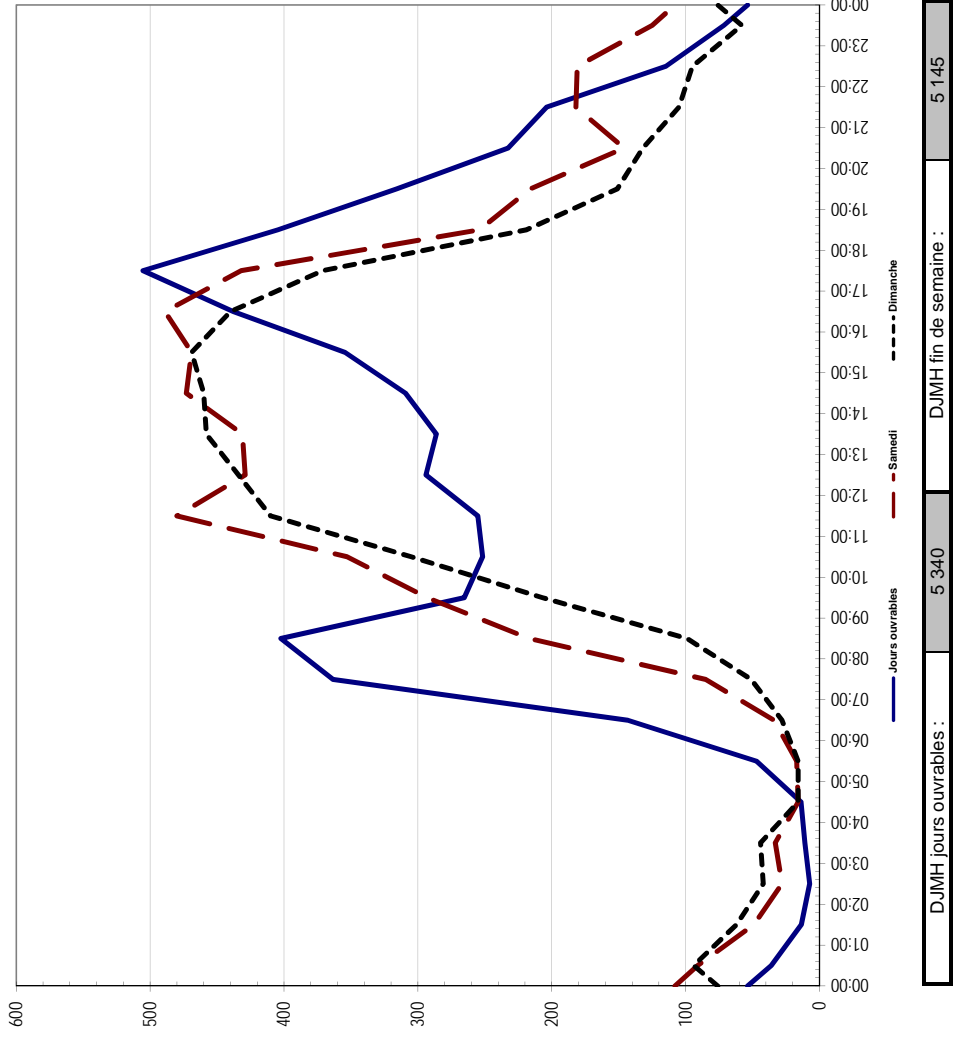
VARIATIONS DES DÉBITS DE CIRCULATION

Lien routier : CHEMIN DES PRAIRIES **No Site :** 2
Direction : Est et Ouest **Ville :** BROSSARD **Début :** 24 octobre 2012 (03:00)
Emplacement : ENTRE LOUISBOURG ET CORBUSIER **Fin :** 31 octobre 2012 (03:00)

Variation journalière



Variation horaire



Numéro du Site : 3

Lien Routier :	CHEMIN DES PRAIRIES
Ville :	BROSSARD
Type de route :	Chaussées Contiguës
Emplacement :	ENTRE ORIENT ET LOUISBOURG

Début :	24 octobre 2012
Fin :	31 octobre 2012
Gabarit utilisé :	non standard
Vitesse affichée :	40 km/h

Est

Nombre de voies de circulation :	1
Largeur totale de la chaussée :	3,3 m
Utilisation de la voie réservée :	n.d.
Côté gauche :	Ligne axiale
Côté droit :	Trottoir
Stationnement :	Permis 2,0 m

Ouest

Nombre de voies de circulation :	1
Largeur totale de la chaussée :	3,3 m
Utilisation de la voie réservée :	n.d.
Côté gauche :	Ligne axiale
Côté droit :	Bordure
Stationnement :	Permis 2,3 m

version 3.1.2



RELEVÉ DES DÉBITS DE CIRCULATION

Lien routier : CHEMIN DES PRAIRIES

Direction : Est

Emplacement : ENTRE ORIENT ET LOUISBOURG

Ville : BROSSARD

No Site : 3

Début : 24 octobre 2012 (03:00)

Fin : 31 octobre 2012 (03:00)

Heure		Date / Jour de la semaine						
		2012-10-29 Lundi	2012-10-30 Mardi	12/10/31 - 12/10/24 Mercredi	2012-10-25 Jeudi	2012-10-26 Vendredi	2012-10-27 Samedi	2012-10-28 Dimanche
00:00	01:00	12	18	18	10	24	32	35
01:00	02:00	12	2	9	7	15	19	33
02:00	03:00	2	5	5	8	3	16	21
03:00	04:00	8	9	5	7	12	19	19
04:00	05:00	5	2	7	4	6	8	11
05:00	06:00	9	10	6	11	10	9	8
06:00	07:00	36	49	43	43	36	7	14
07:00	08:00	105	103	104	113	108	44	27
08:00	09:00	145	164	154	150	140	88	53
09:00	10:00	109	110	115	100	139	154	108
10:00	11:00	87	114	100	124	118	167	149
11:00	12:00	108	105	116	116	113	201	180
12:00	13:00	128	129	124	132	153	215	194
13:00	14:00	142	94	120	127	165	198	222
14:00	15:00	138	126	125	136	172	230	233
15:00	16:00	154	145	167	158	189	227	206
16:00	17:00	210	198	201	196	240	186	205
17:00	18:00	230	240	237	235	250	154	149
18:00	19:00	214	168	184	223	213	131	104
19:00	20:00	136	156	142	178	152	105	96
20:00	21:00	98	99	102	134	116	71	59
21:00	22:00	61	90	79	123	107	86	47
22:00	23:00	38	42	51	56	87	84	44
23:00	00:00	19	20	26	41	42	51	26
Total 24 heures		2 206	2 198	2 240	2 432	2 610	2 502	2 243

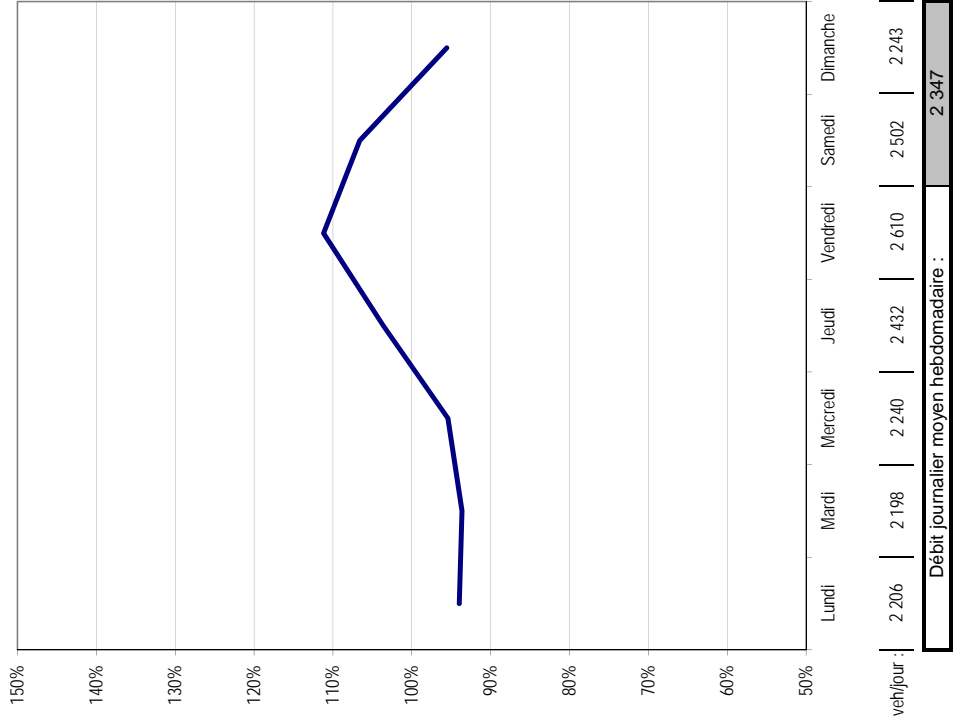
Débit de pointe	230	240	237	235	250	230	233
DJMh Jours ouvrables	2 337						
DJMh Fin de semaine	2 373						
Débit hebdomadaire	16 431						
Débit journalier moyen hebdomadaire	2 347						



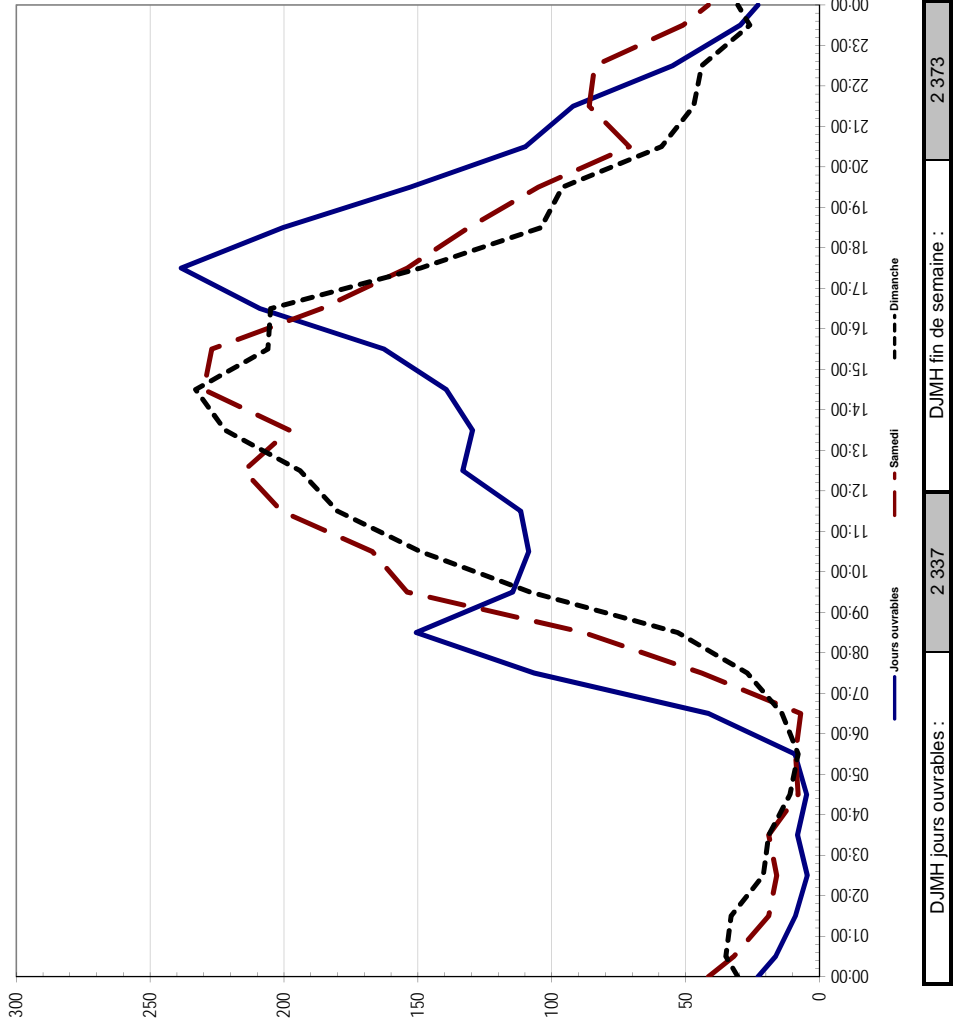
VARIATIONS DES DÉBITS DE CIRCULATION

Lien routier : CHEMIN DES PRAIRIES **No Site :** 3
Direction : Est **Ville :** BROSSARD **Début :** 24 octobre 2012 (03:00)
Emplacement : ENTRE ORIENT ET LOUISBOURG **Fin :** 31 octobre 2012 (03:00)

Variation journalière



Variation horaire



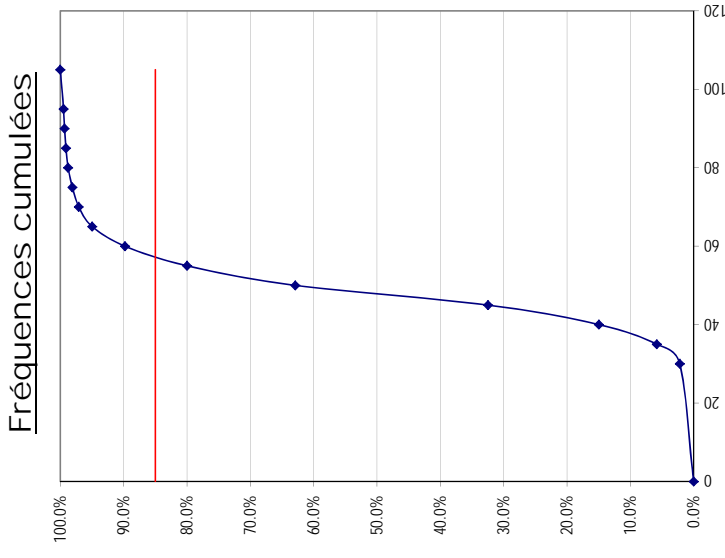
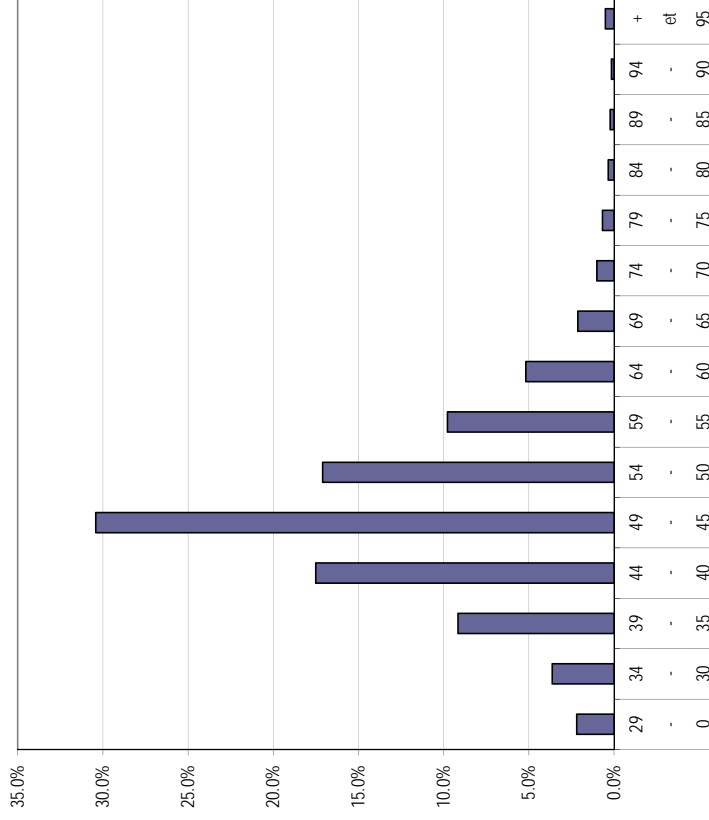
Lien routier : CHEMIN DES PRAIRIES **No Site :** 3
Direction : Est **Début :** 24 octobre 2012 (03:00)
Emplacement : ENTRE ORIENT ET LOUISBOURG **Ville :** BROSSARD **Fin :** 31 octobre 2012 (03:00)

Distribution des vitesses

Intervalle	Nombre	Fréquence	
		classe	cumulée
0 - 29	337	2.2%	2.2%
30 - 34	557	3.6%	5.8%
35 - 39	1408	9.2%	15.0%
40 - 44	2691	17.5%	32.5%
45 - 49	4676	30.4%	62.9%
50 - 54	2630	17.1%	80.0%
55 - 59	1504	9.8%	89.8%
60 - 64	796	5.2%	95.0%
65 - 69	326	2.1%	97.1%
70 - 74	155	1.0%	98.1%
75 - 79	105	0.7%	98.8%
80 - 84	52	0.3%	99.1%
85 - 89	35	0.2%	99.3%
90 - 94	24	0.2%	99.5%
95 et +	78	0.5%	100.0%
Total	15374	100.0%	

Echantillon classifié	15374
Total comptage	16431
Proportion classifiée	94%

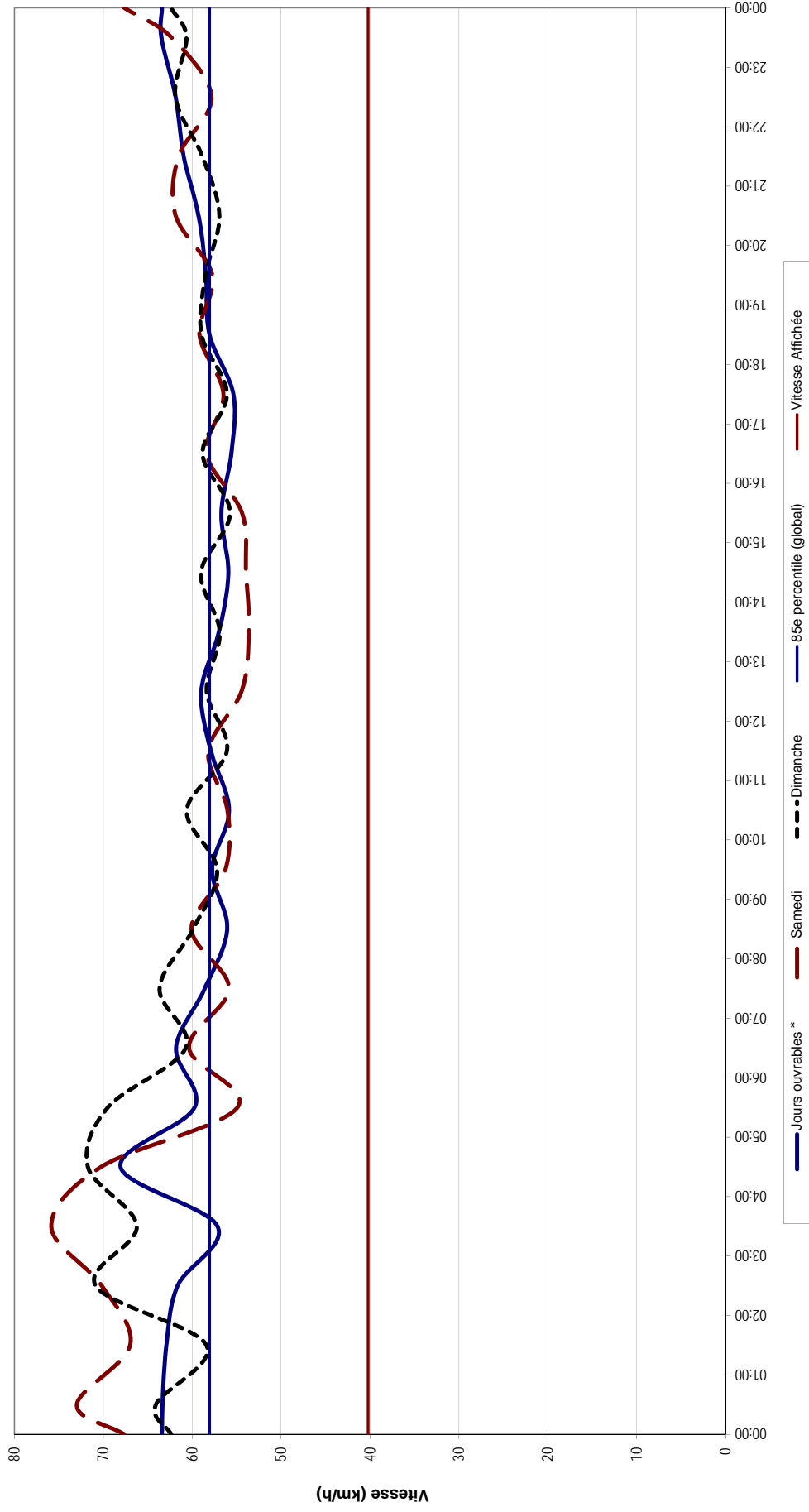
Répartition des fréquences



Classe de véhicule	Automobiles		Véhicules lourds		Tous	
	Nombre de véhicules classifiés	95 et plus	95 et plus	95 et plus	95 et plus	95 et plus
Vitesse (km/h)	Maximum	13 892	1 482	15 374	48.0	48.4
	Moyenne	48.0	52.7	48.4	0 à 29	0 à 29
	Minimum	0 à 29	57.3	66.0	58.0	58.0
Écart (km/h)	85e Centile	57.3	66.0	66.0	-25.8	-17.8
	Affichée vs 85e	-17.1	-7.8	-12.5	-12.5	-8.2
	Affichée vs Moyenne	-17.1	-7.8	-12.5	-12.5	-8.2
	Moyenne vs 85e	-9.3	-13.3	-13.3	-13.3	-9.6

Lien routier :	CHEMIN DES PRAIRIES	No Site :	3
Direction :	Est	Début :	24 octobre 2012 (03:00)
Emplacement:	ENTRE ORIENT ET LOUISBOURG	Fin :	31 octobre 2012 (03:00)
	Ville :		BROSSARD

Vitesses au 85e centile horaire



* Pour les jours ouvrables, le 85e centile de chaque heure est calculé sur l'ensemble des données recensées pour l'heure en question.

Lien routier : CHEMIN DES PRAIRIES **No Site :** 3
Direction : Est **Début :** 24 octobre 2012 (03:00)
Emplacement : ENTRE ORIENT ET LOUISBOURG **Ville :** BROSSARD **Fin :** 31 octobre 2012 (03:00)

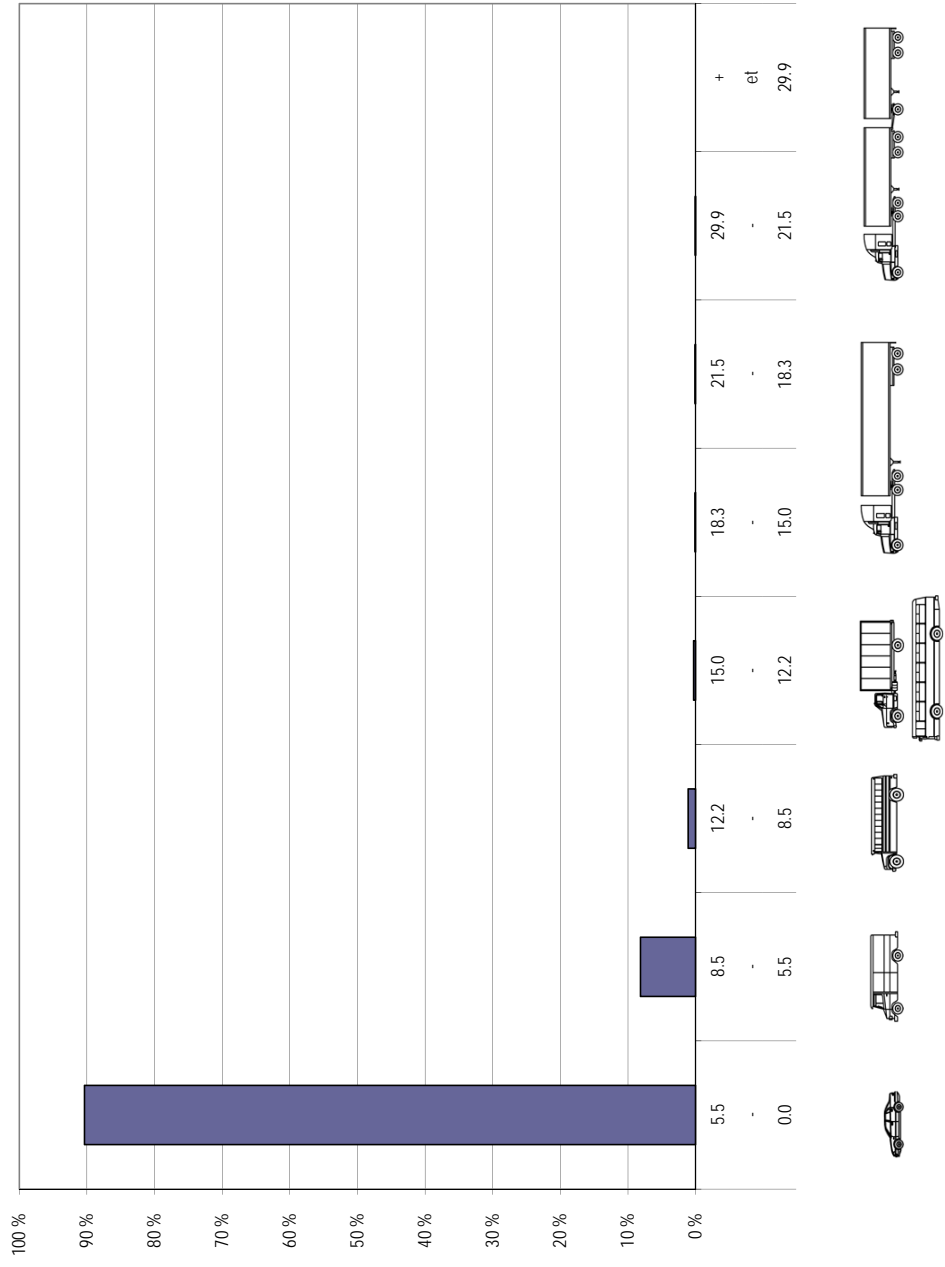
Distribution des classes

Intervalle	Nombre	Fréquence classe
0.0 - 5.5	13 892	90 %
5.5 - 8.5	1 252	8 %
8.5 - 12.2	169	1 %
12.2 - 15.0	44	0 %
15.0 - 18.3	9	0 %
18.3 - 21.5	7	0 %
21.5 - 29.9	1	0 %
29.9 et +	0	0 %
Total	15 374	100 %

Échantillon classifié	15 374
Total comptage	16 431
Proportion classifiée	94 %

Pourcentage de véhicules lourds	9.64 %
--	---------------

Répartition des fréquences





RELEVÉ DES DÉBITS DE CIRCULATION

Lien routier : CHEMIN DES PRAIRIES No Site : 3
 Direction : Ouest Ville : BROSSARD Début : 24 octobre 2012 (03:00)
 Emplacement : ENTRE ORIENT ET LOUISBOURG Fin : 31 octobre 2012 (03:00)

Heure		Date / Jour de la semaine						
Début	Fin	2012-10-29 Lundi	2012-10-30 Mardi	12/10/31 - 12/10/24 Mercredi	2012-10-25 Jeudi	2012-10-26 Vendredi	2012-10-27 Samedi	2012-10-28 Dimanche
00:00	01:00	13	14	16	11	17	23	27
01:00	02:00	3	14	6	7	13	16	28
02:00	03:00	3	1	3	5	3	11	19
03:00	04:00	1	42	3	2	8	11	16
04:00	05:00	7	10	6	7	12	10	9
05:00	06:00	29	26	21	29	22	11	29
06:00	07:00	45	48	72	43	39	22	12
07:00	08:00	126	99	112	102	86	24	16
08:00	09:00	101	101	188	102	101	49	30
09:00	10:00	76	84	112	71	69	56	51
10:00	11:00	78	48	55	45	79	78	65
11:00	12:00	102	50	61	53	86	96	104
12:00	13:00	68	69	63	60	105	82	102
13:00	14:00	62	48	70	56	93	85	84
14:00	15:00	76	77	60	52	102	92	91
15:00	16:00	72	85	87	66	86	83	102
16:00	17:00	99	106	87	76	91	130	86
17:00	18:00	101	149	99	100	103	132	97
18:00	19:00	101	90	71	76	116	62	65
19:00	20:00	85	68	60	69	71	48	35
20:00	21:00	93	92	41	58	68	35	37
21:00	22:00	43	38	42	49	52	46	33
22:00	23:00	39	25	26	26	30	40	33
23:00	00:00	23	24	24	25	25	33	18
Total 24 heures		1 446	1 408	1 385	1 190	1 477	1 275	1 189
Débit de pointe		126	149	188	102	116	132	104

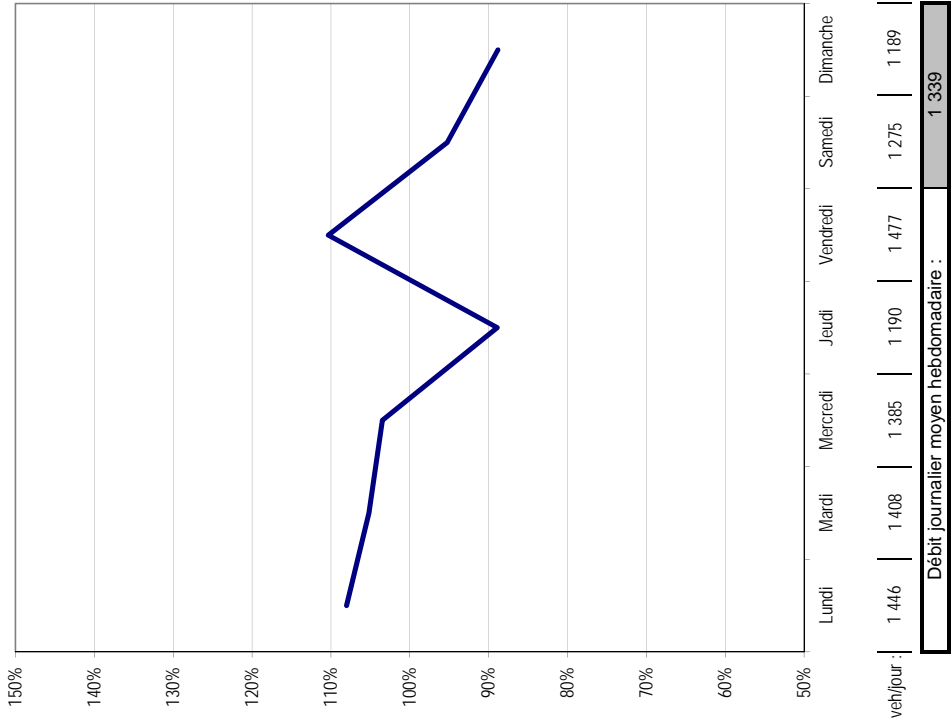
DJMh Jours ouvrables	1 381	Débit hebdomadaire	9 370
DJMh Fin de semaine	1 232	Débit journalier moyen hebdomadaire	1 339



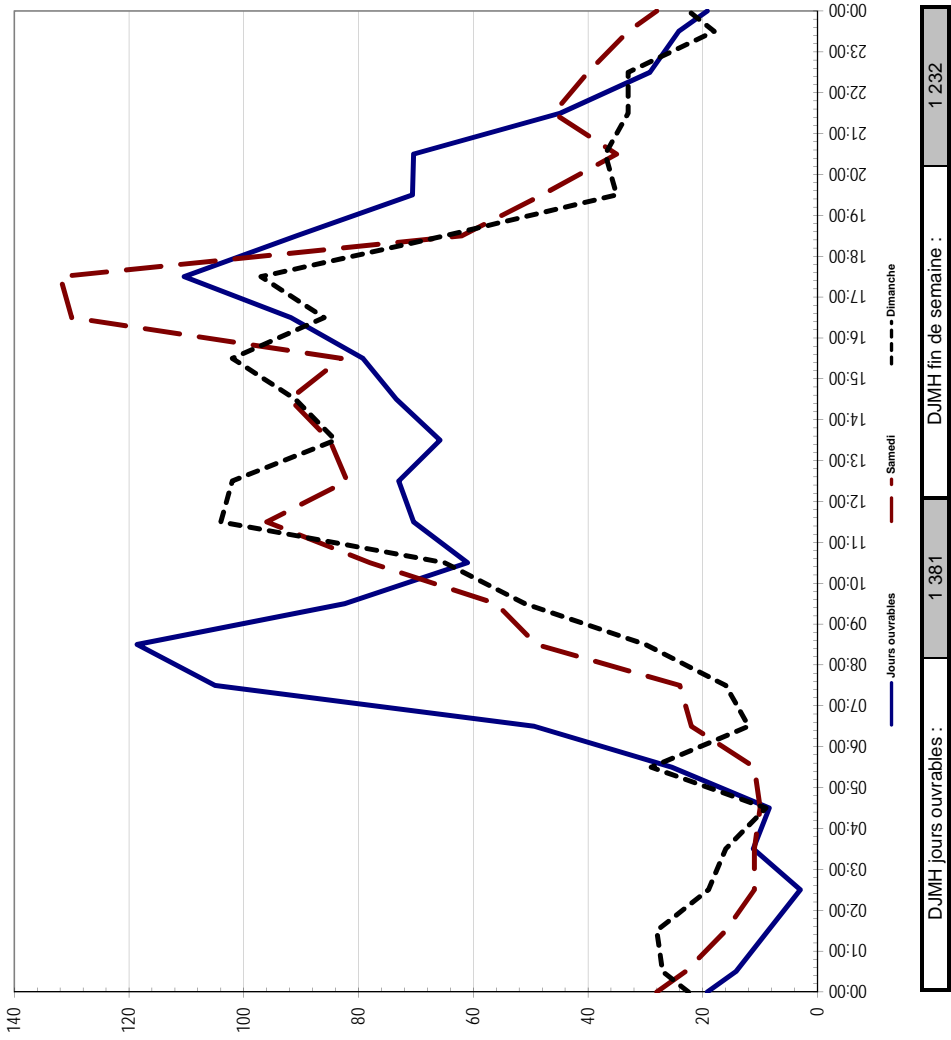
VARIATIONS DES DÉBITS DE CIRCULATION

Lien routier : CHEMIN DES PRAIRIES **No Site :** 3
Direction : Ouest **Ville :** BROSSARD **Début :** 24 octobre 2012 (03:00)
Emplacement : ENTRE ORIENT ET LOUISBOURG **Fin :** 31 octobre 2012 (03:00)

Variation journalière



Variation horaire



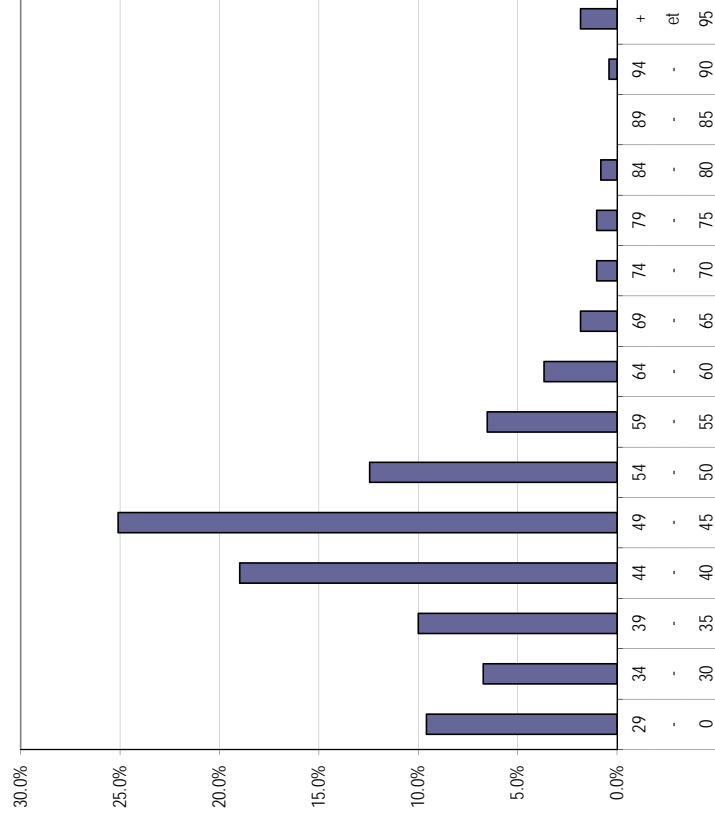
Lien routier : CHEMIN DES PRAIRIES **No Site :** 3
Direction : Ouest **Début :** 24 octobre 2012 (03:00)
Emplacement : ENTRE ORIENT ET LOUISBOURG **Ville :** BROSSARD
Fin : 31 octobre 2012 (03:00)

Distribution des vitesses

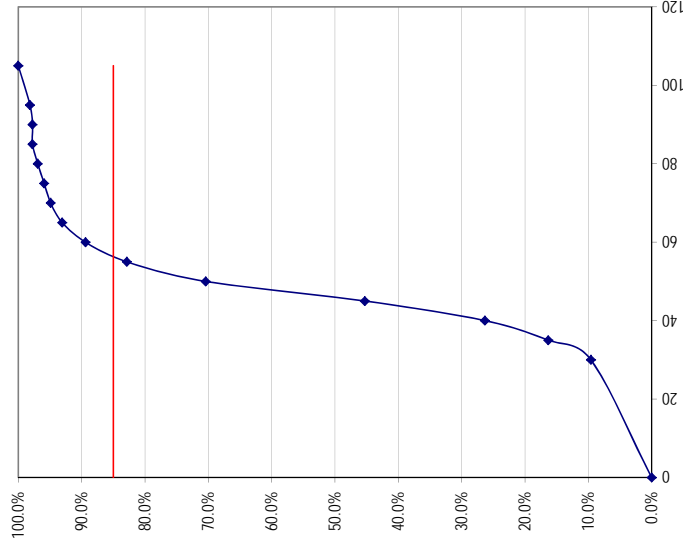
Intervalle	Nombre	Fréquence	
		classe	cumulée
0 - 29	47	9.6%	9.6%
30 - 34	33	6.7%	16.3%
35 - 39	49	10.0%	26.3%
40 - 44	93	19.0%	45.3%
45 - 49	123	25.1%	70.4%
50 - 54	61	12.4%	82.9%
55 - 59	32	6.5%	89.4%
60 - 64	18	3.7%	93.1%
65 - 69	9	1.8%	94.9%
70 - 74	5	1.0%	95.9%
75 - 79	5	1.0%	96.9%
80 - 84	4	0.8%	97.8%
85 - 89	0	0.0%	97.8%
90 - 94	2	0.4%	98.2%
95 et +	9	1.8%	100.0%
Total	490	100.0%	

Echantillon classifié	490
Total comptage	9370
Proportion classifiée	5%

Répartition des fréquences



Fréquences cumulées

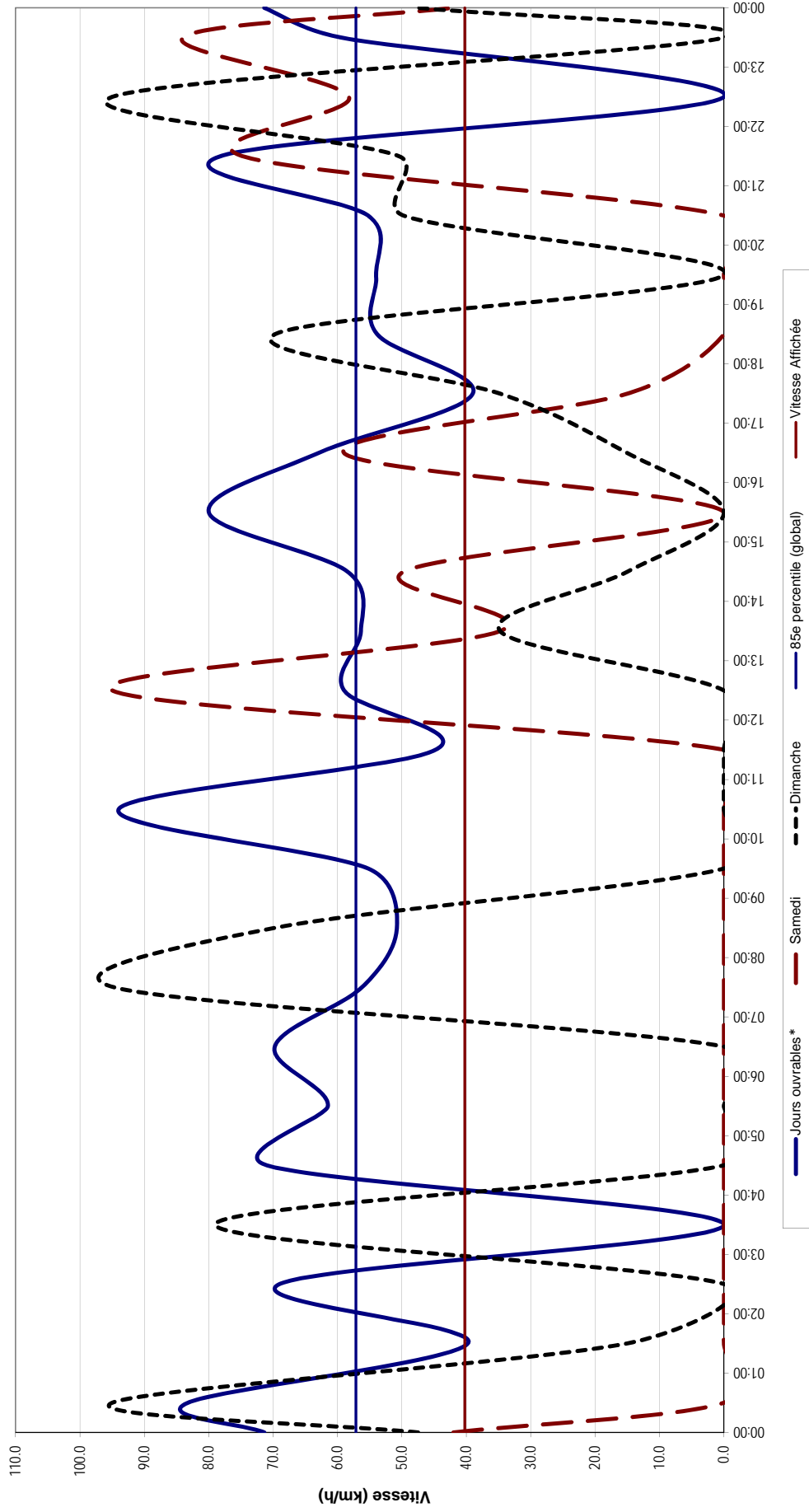


Classe de véhicule	Automobiles		Véhicules lourds		Tous	
	Nombre de véhicules classifiés	Maximum	Nombre de véhicules classifiés	Maximum	Nombre de véhicules classifiés	Maximum
Vitesse (km/h)	95 et plus	44.5	95 et plus	55.6	95 et plus	45.5
	0 à 29	55.5	0 à 29	82.2	0 à 29	57.1
	85e Centile	-15.3	85e Centile	-42.0	85e Centile	-16.9
Écart (km/h)	Affichée vs Moyenne	-4.3	Affichée vs Moyenne	-15.4	Affichée vs Moyenne	-5.2
	Moyenne vs 85e	-11.0	Moyenne vs 85e	-26.6	Moyenne vs 85e	-11.7

VARIATION DES VITESSES

Lien routier :	CHEMIN DES PRAIRIES	No Site :	3
Direction :	Ouest	Début :	24 octobre 2012 (03:00)
Emplacement:	ENTRE ORIENT ET LOUISBOURG	Fin :	31 octobre 2012 (03:00)
	Ville :		BROSSARD

Vitesses au 85e centile horaire



* Pour les jours ouvrables, le 85e centile de chaque heure est calculé sur l'ensemble des données recensées pour l'heure en question.

Lien routier : CHEMIN DES PRAIRIES **No Site :** 3
Direction : Ouest **Début :** 24 octobre 2012 (03:00)
Emplacement : ENTRE ORIENT ET LOUISBOURG **Ville :** BROSSARD **Fin :** 31 octobre 2012 (03:00)

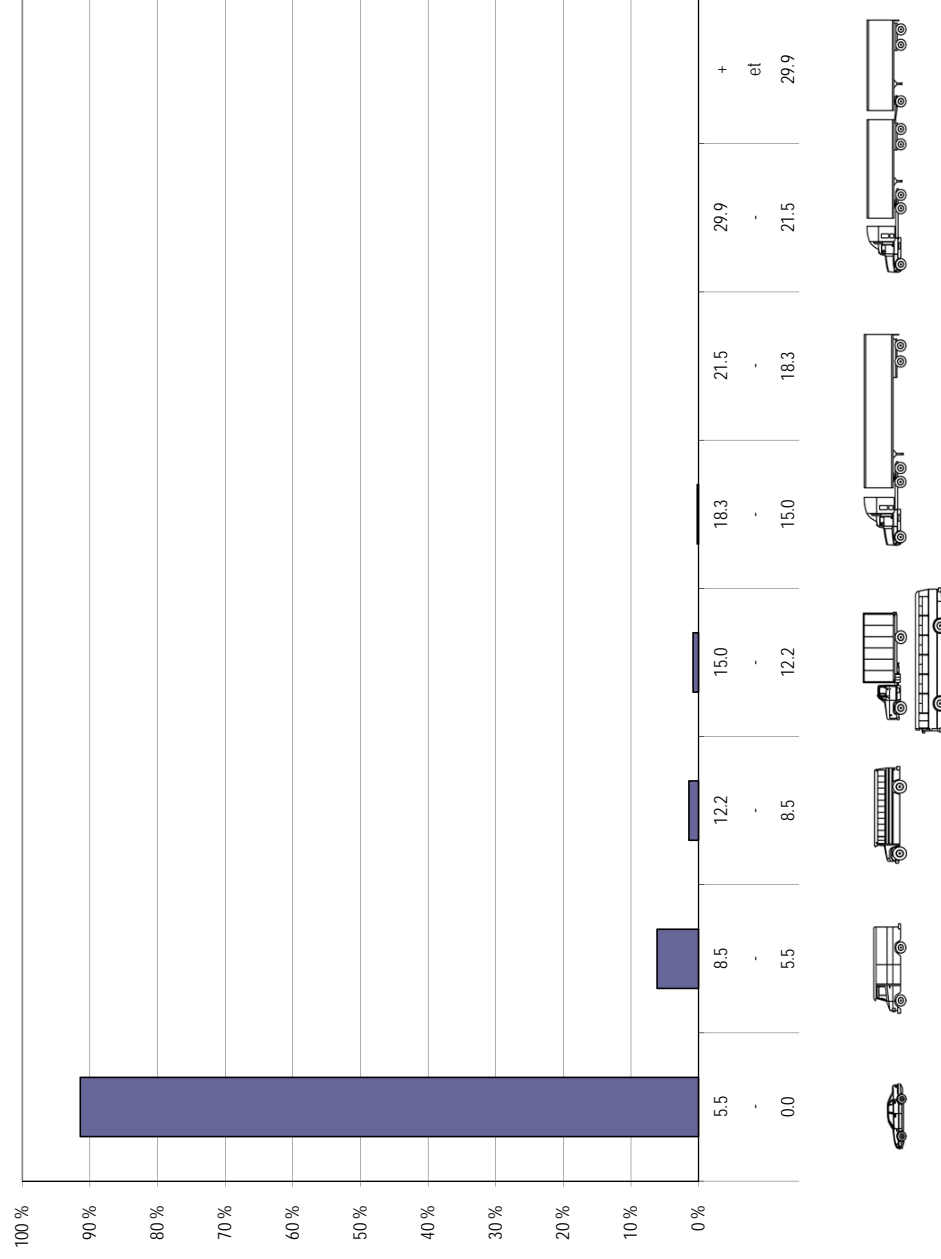
Distribution des classes

Intervalle	Nombre	Fréquence classe
0.0 - 5.5	448	91 %
5.5 - 8.5	30	6 %
8.5 - 12.2	7	1 %
12.2 - 15.0	4	1 %
15.0 - 18.3	1	0 %
18.3 - 21.5	0	0 %
21.5 - 29.9	0	0 %
29.9 et +	0	0 %
Total	490	100 %

Échantillon classifié	490
Total comptage	9 370
Proportion classifiée	5 %

Pourcentage de véhicules lourds	8.57 %
--	---------------

Répartition des fréquences





RELEVÉ DES DÉBITS DE CIRCULATION

Lien routier :

CHEMIN DES PRAIRIES

Direction :

Est et Ouest

Ville :

BROSSARD

Emplacement :

ENTRE ORIENT ET LOUISBOURG

No Site :

3

Début :

24 octobre 2012 (03:00)

Fin :

31 octobre 2012 (03:00)

Heure	Date / Jour de la semaine						
	2012-10-29 Lundi	2012-10-30 Mardi	12/10/31 - 12/10/24 Mercredi	2012-10-25 Jeudi	2012-10-26 Vendredi	2012-10-27 Samedi	2012-10-28 Dimanche
Début							
00:00	25	32	34	21	41	55	62
01:00	15	16	15	14	28	35	61
02:00	5	6	8	13	6	27	40
03:00	9	51	8	9	20	30	35
04:00	12	12	13	11	18	18	20
05:00	38	36	27	40	32	20	37
06:00	81	97	115	86	75	29	26
07:00	231	202	216	215	194	68	43
08:00	246	265	342	252	241	137	83
09:00	185	194	227	171	208	210	159
10:00	165	162	155	169	197	245	214
11:00	210	155	177	169	199	297	284
12:00	196	198	187	192	258	297	296
13:00	204	142	190	183	258	283	306
14:00	214	203	185	188	274	322	324
15:00	226	230	254	224	275	310	308
16:00	309	304	288	272	331	316	291
17:00	331	389	336	335	353	286	246
18:00	315	258	255	299	329	193	169
19:00	221	224	202	247	223	153	131
20:00	191	191	143	192	184	106	96
21:00	104	128	121	172	159	132	80
22:00	77	67	77	82	117	124	77
23:00	42	44	50	66	67	84	44
Total 24 heures	3 652	3 606	3 625	3 622	4 087	3 777	3 432

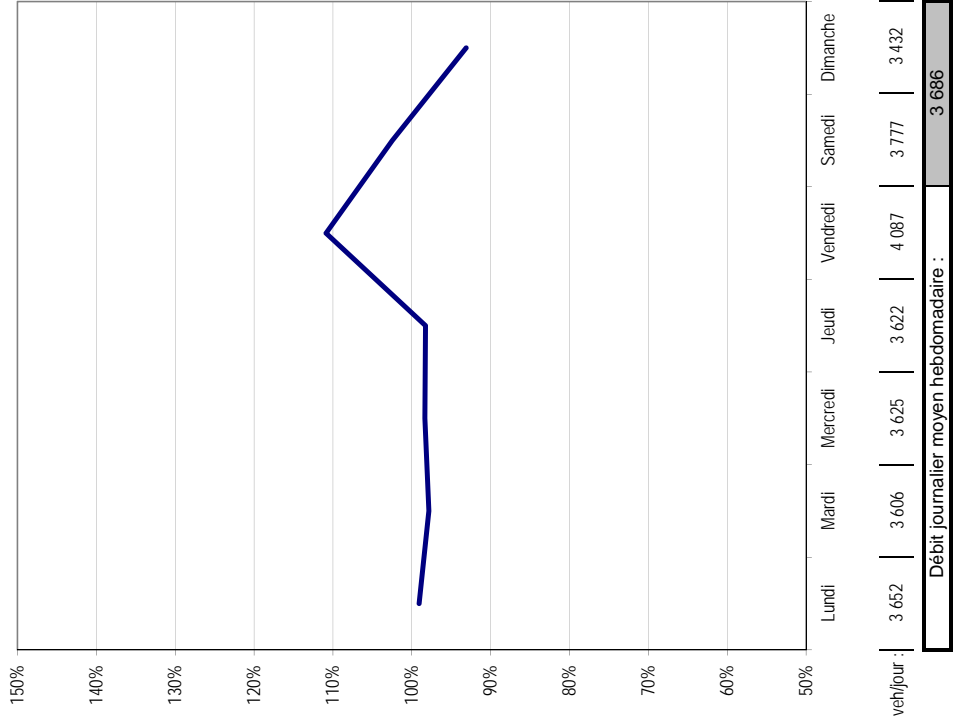
Débit de pointe	331	389	342	335	353	322	324
DJMh Jours ouvrables	3 718	Débit hebdomadaire					
DJMh Fin de semaine	3 605	Débit journalier moyen hebdomadaire					
		25 801					
		3 686					



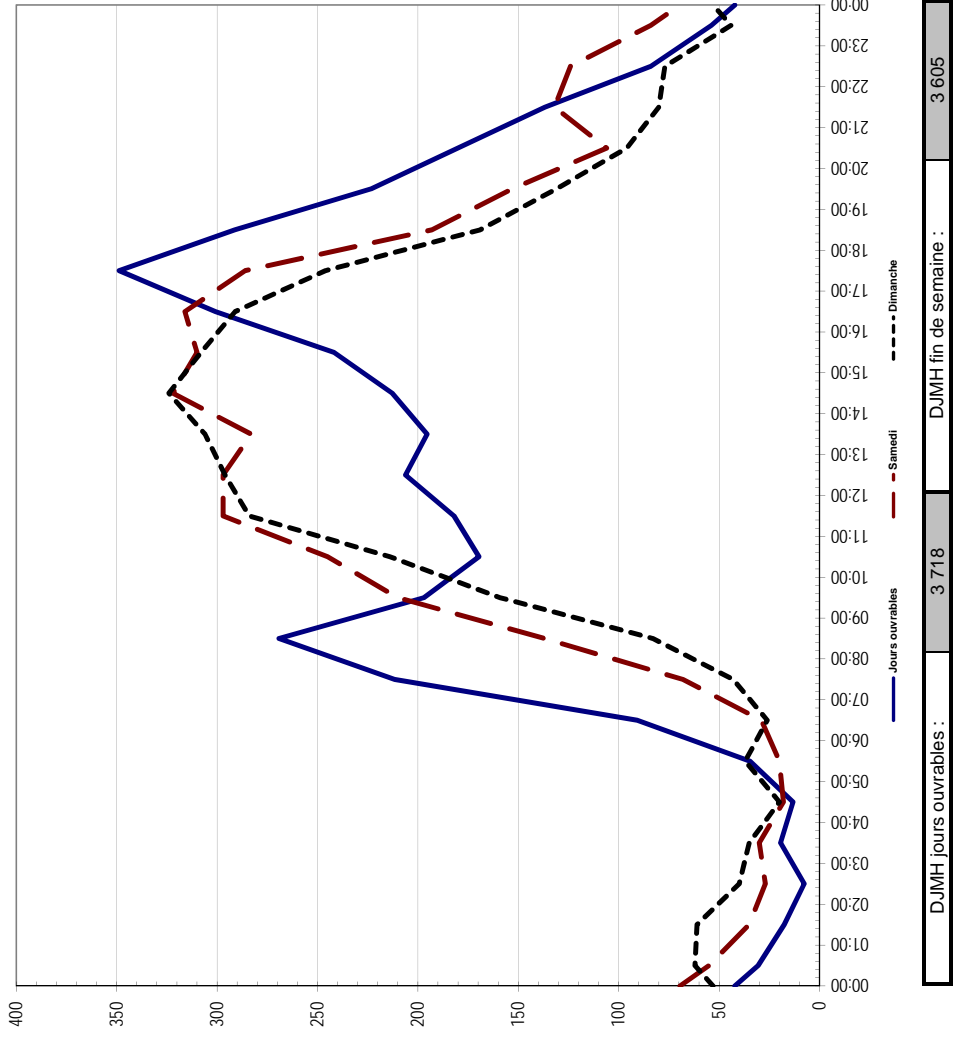
VARIATIONS DES DÉBITS DE CIRCULATION

Lien routier : CHEMIN DES PRAIRIES **No Site :** 3
Direction : Est et Ouest **Ville :** BROSSARD **Début :** 24 octobre 2012 (03:00)
Emplacement : ENTRE ORIENT ET LOUISBOURG **Fin :** 31 octobre 2012 (03:00)

Variation journalière



Variation horaire



Numéro du Site : 4

Lien Routier :	CHEMIN DES PRAIRIES
Ville :	BROSSARD
Type de route :	Chaussées Contiguës
Emplacement :	ENTRE ONTARIO ET ORIENT (adresse 2845)

Début :	24 octobre 2012
Fin :	31 octobre 2012
Gabarit utilisé :	non standard
Vitesse affichée :	40 km/h

Est

Nombre de voies de circulation :	1
Largeur totale de la chaussée :	3,3 m
Utilisation de la voie réservée :	n.d.
Côté gauche :	Ligne axiale
Côté droit :	Trottoir
Stationnement :	Permis 2,0 m

Ouest

Nombre de voies de circulation :	1
Largeur totale de la chaussée :	3,3 m
Utilisation de la voie réservée :	n.d.
Côté gauche :	Ligne axiale
Côté droit :	Bordure
Stationnement :	Permis 2,3 m

version 3.1.2

Traitement: Anny Lévesque 2012-11-11

Validation: Denis Montpetit 2012-11-13



RELEVÉ DES DÉBITS DE CIRCULATION

Lien routier : CHEMIN DES PRAIRIES **No Site :** 4
Direction : Est **Début :** 24 octobre 2012 (03:00)
Emplacement : ENTRE ONTARIO ET ORIENT (adresse 2845) **Fin :** 31 octobre 2012 (03:00)

Ville : BROSSARD

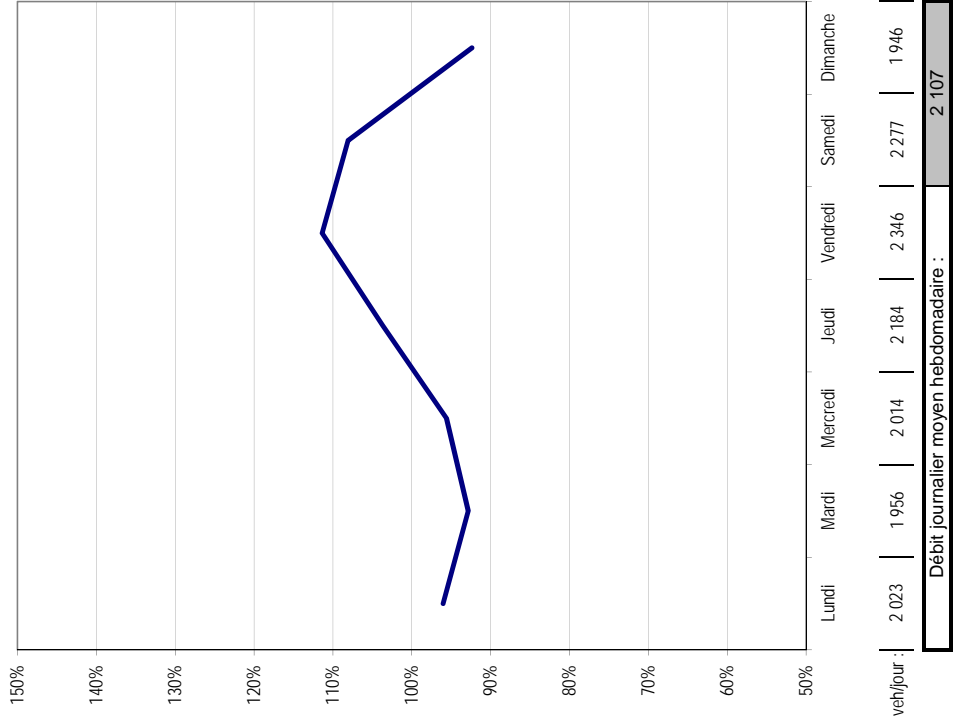
Heure		Date / Jour de la semaine						
		2012-10-29 Lundi	2012-10-30 Mardi	12/10/31 - 12/10/24 Mercredi	2012-10-25 Jeudi	2012-10-26 Vendredi	2012-10-27 Samedi	2012-10-28 Dimanche
00:00	Fin	14	19	21	15	25	40	35
01:00		15	2	11	3	15	23	33
02:00		3	4	4	9	6	21	22
03:00		5	5	2	4	13	17	20
04:00		3	-	4	4	6	10	10
05:00		8	4	5	9	8	6	7
06:00		25	33	23	20	27	5	9
07:00		56	62	59	69	50	27	14
08:00		98	110	110	108	83	76	32
09:00		85	84	84	77	119	138	72
10:00		79	98	82	107	99	140	104
11:00		103	93	98	103	106	158	154
12:00		122	119	122	129	143	197	183
13:00		126	85	108	108	144	189	197
14:00		126	109	110	130	140	197	184
15:00		155	136	157	140	179	193	172
16:00		200	190	177	181	212	175	186
17:00		233	232	233	235	247	167	147
18:00		204	172	165	209	197	138	94
19:00		127	136	143	175	161	90	92
20:00		107	105	112	114	114	58	58
21:00		66	87	94	127	110	93	44
22:00		39	43	54	58	88	71	47
23:00		24	28	36	50	54	48	30
Total 24 heures		2 023	1 956	2 014	2 184	2 346	2 277	1 946

Débit de pointe	233	232	233	235	247	197	197
DJMh Jours ouvrables	Débit hebdomadaire						
DJMh Fin de semaine	Débit journalier moyen hebdomadaire						
	2 105						14 746
	2 112						2 107

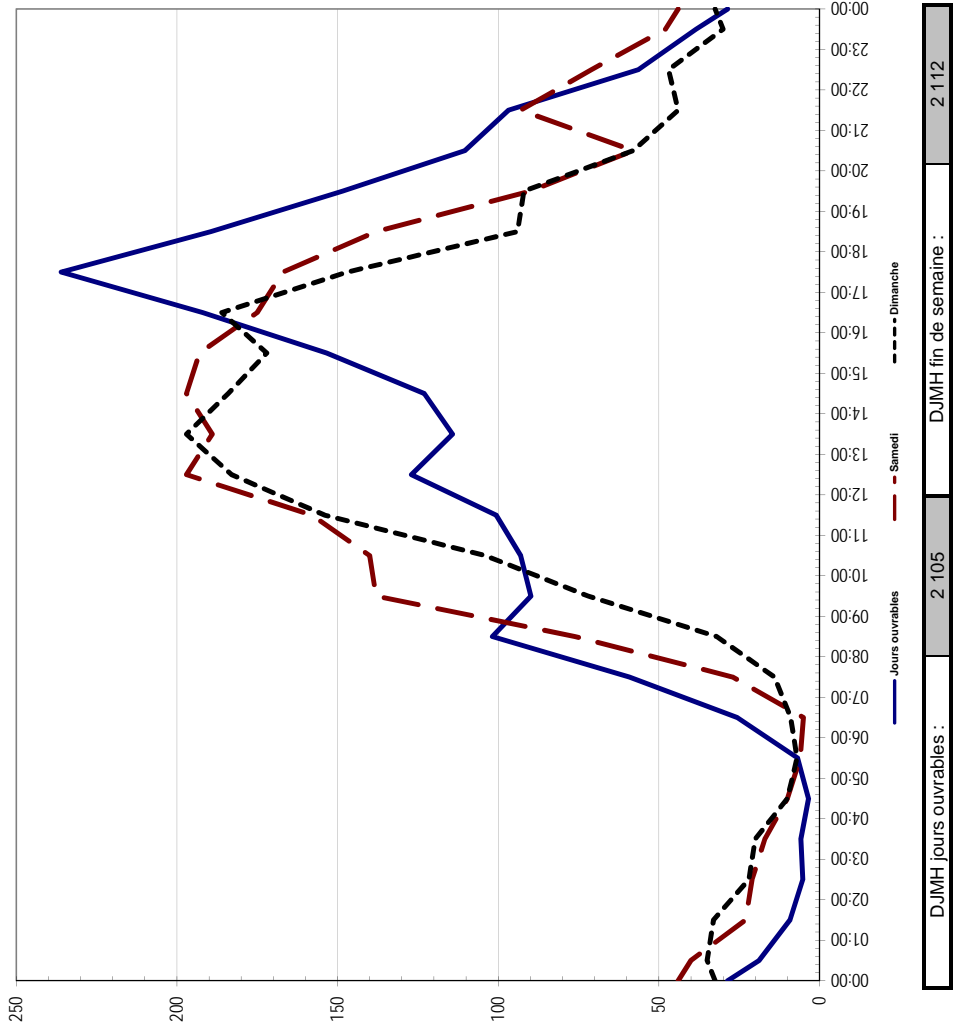
VARIATIONS DES DÉBITS DE CIRCULATION

Lien routier : CHEMIN DES PRAIRIES **No Site :** 4
Direction : Est **Ville :** BROSSARD **Début :** 24 octobre 2012 (03:00)
Emplacement : ENTRE ONTARIO ET ORIENT (adresse 2845) **Fin :** 31 octobre 2012 (03:00)

Variation journalière



Variation horaire



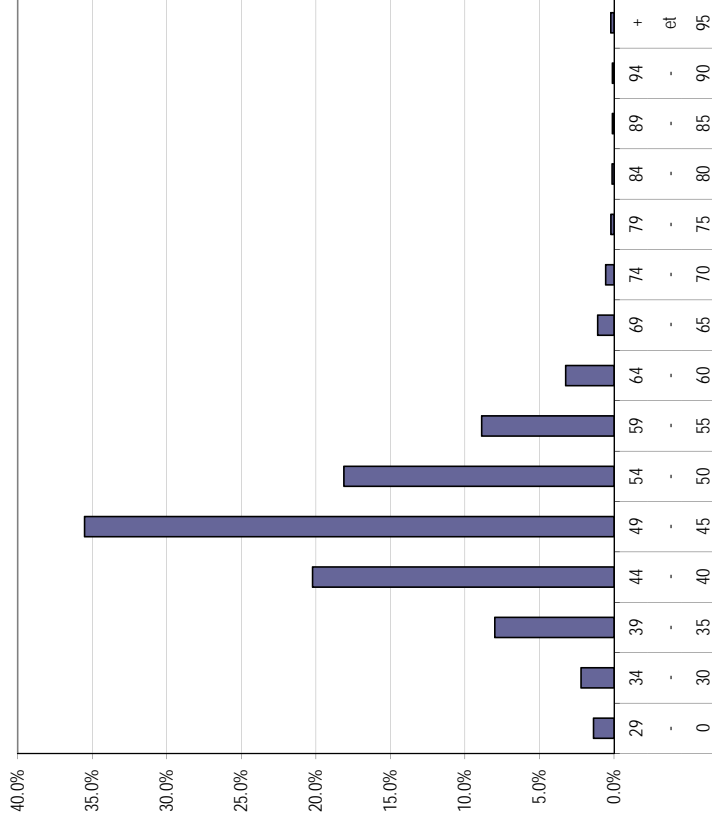
Lien routier : CHEMIN DES PRAIRIES
 Direction : Est
 Ville : BROSSARD
 Emplacement : ENTRE ONTARIO ET ORIENT (adresse 2845)
 No Site : 4
 Début : 24 octobre 2012 (03:00)
 Fin : 31 octobre 2012 (03:00)

Distribution des vitesses

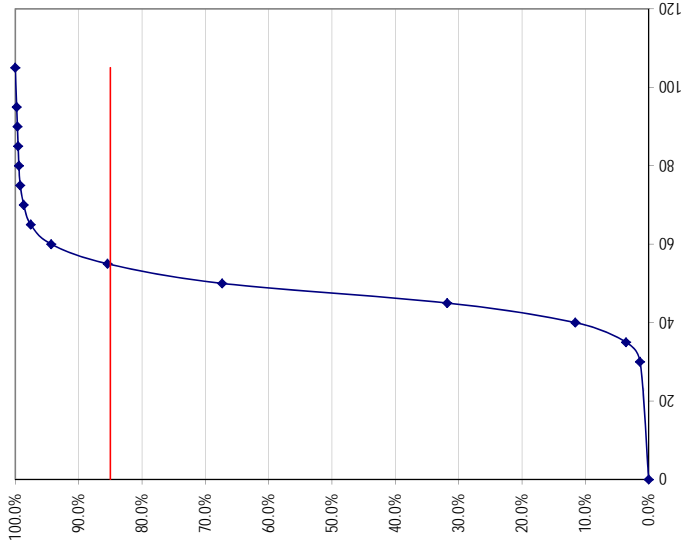
Intervalle	Nombre	Fréquence	
		classe	cumulée
0 - 29	192	1.4%	1.4%
30 - 34	309	2.2%	3.6%
35 - 39	1118	8.0%	11.6%
40 - 44	2827	20.2%	31.8%
45 - 49	4964	35.5%	67.3%
50 - 54	2532	18.1%	85.4%
55 - 59	1241	8.9%	94.3%
60 - 64	453	3.2%	97.6%
65 - 69	154	1.1%	98.7%
70 - 74	78	0.6%	99.2%
75 - 79	29	0.2%	99.4%
80 - 84	18	0.1%	99.6%
85 - 89	15	0.1%	99.7%
90 - 94	16	0.1%	99.8%
95 et +	30	0.2%	100.0%
Total	13976	100.0%	

Echantillon classifié	13976
Total comptage	14746
Proportion classifiée	95%

Répartition des fréquences



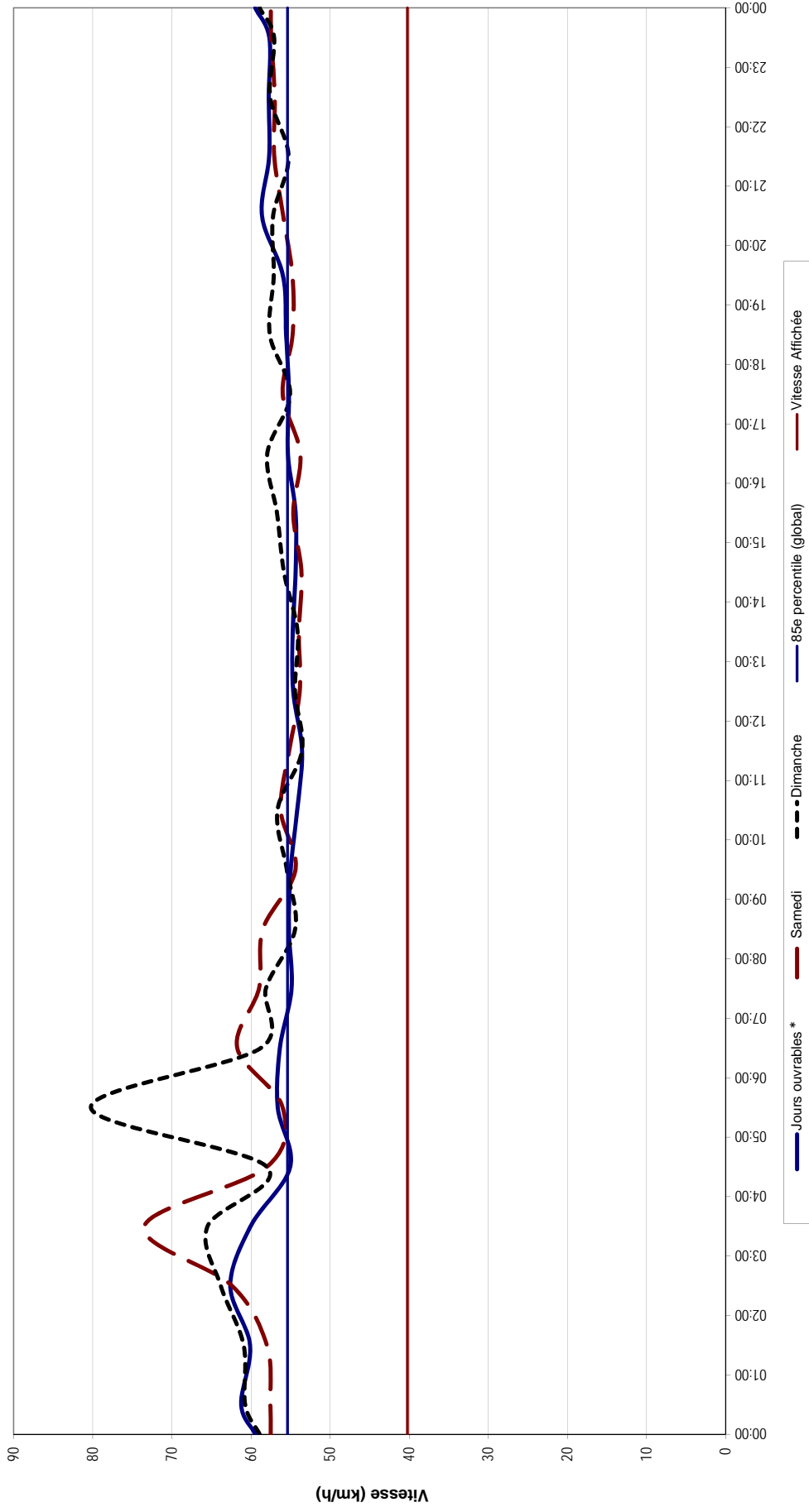
Fréquences cumulées



Classe de véhicule	Automobiles	Véhicules lourds	Tous
Nombre de véhicules classifiés	13 221	755	13 976
Vitesse (km/h)			
Maximum	95 et plus	95 et plus	95 et plus
Moyenne	47.7	50.0	47.8
Minimum	0 à 29	0 à 29	0 à 29
85e Centile	55.2	60.7	55.4
Affichée vs 85e	-15.0	-20.5	-15.1
Affichée vs Moyenne	-7.5	-9.8	-7.6
Moyenne vs 85e	-7.5	-10.7	-7.5

Lien routier :	CHEMIN DES PRAIRIES	No Site :	4
Direction :	Est	Début :	24 octobre 2012 (03:00)
Emplacement:	ENTRE ONTARIO ET ORIENT (adresse 2845)	Fin :	31 octobre 2012 (03:00)
	Ville :		BROSSARD

Vitesse au 85e centile horaire



* Pour les jours ouvrables, le 85e centile de chaque heure est calculé sur l'ensemble des données recensées pour l'heure en question.

Lien routier : CHEMIN DES PRAIRIES **No Site :** 4
Direction : Est **Ville :** BROSSARD **Début :** 24 octobre 2012 (03:00)
Emplacement : ENTRE ONTARIO ET ORIENT (adresse 2845) **Fin :** 31 octobre 2012 (03:00)

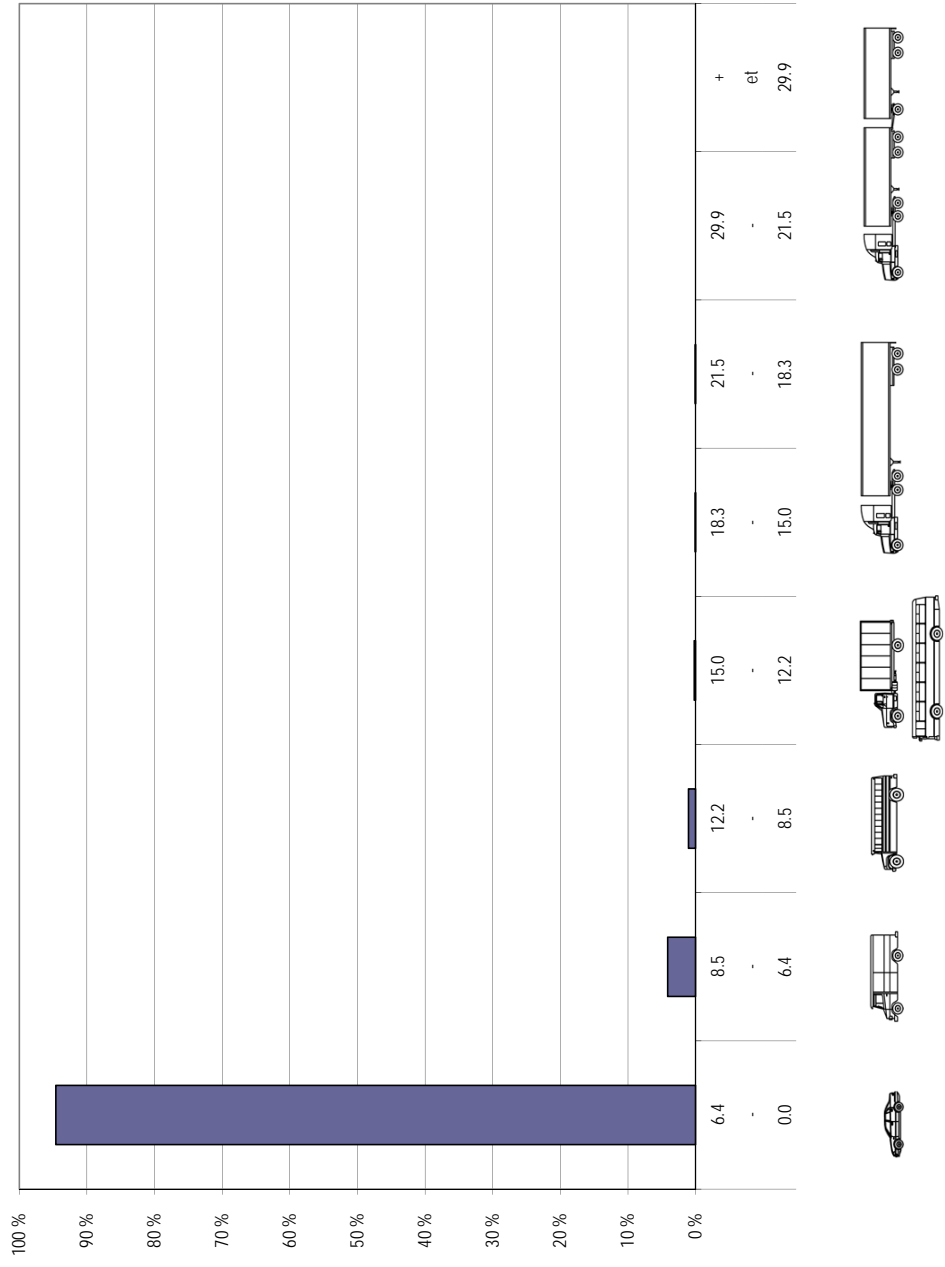
Distribution des classes

Intervalle	Nombre	Fréquence classe
0.0 - 6.4	13 221	95 %
6.4 - 8.5	576	4 %
8.5 - 12.2	146	1 %
12.2 - 15.0	26	0 %
15.0 - 18.3	5	0 %
18.3 - 21.5	2	0 %
21.5 - 29.9	0	0 %
29.9 et +	0	0 %
Total	13 976	100 %

Échantillon classifié	13 976
Total comptage	14 746
Proportion classifiée	95 %

Pourcentage de véhicules lourds	5.40 %
--	---------------

Répartition des fréquences





RELEVÉ DES DÉBITS DE CIRCULATION

Lien routier : CHEMIN DES PRAIRIES

Direction : Ouest

Emplacement : ENTRE ONTARIO ET ORIENT (adresse 2845)

Ville : BROSSARD

No Site : 4

Début : 24 octobre 2012 (03:00)

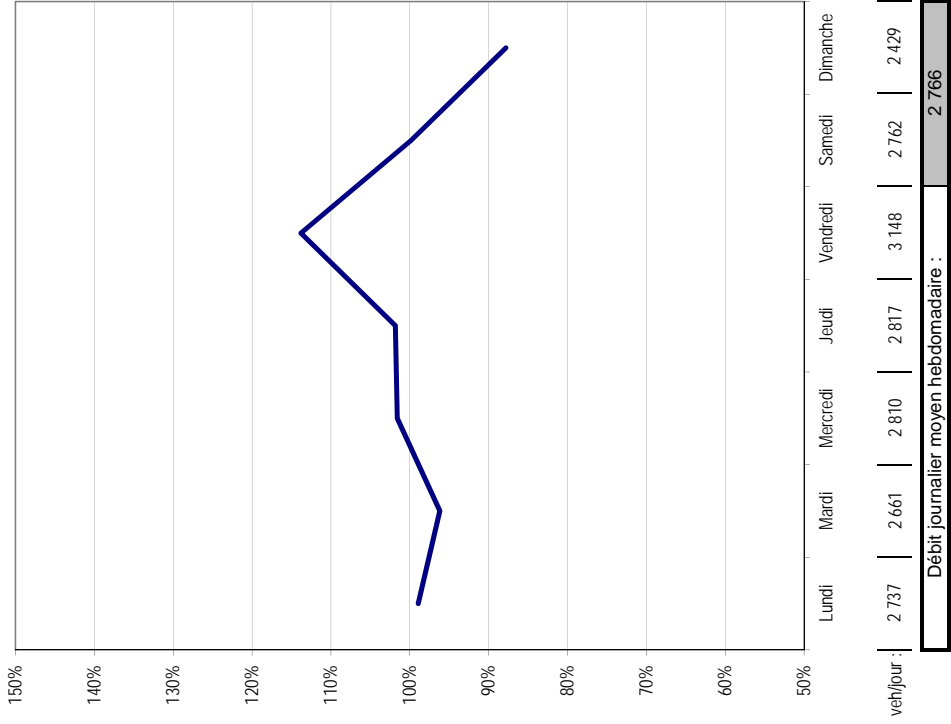
Fin : 31 octobre 2012 (03:00)

Heure	Date / Jour de la semaine						
	2012-10-29 Lundi	2012-10-30 Mardi	12/10/31 - 12/10/24 Mercredi	2012-10-25 Jeudi	2012-10-26 Vendredi	2012-10-27 Samedi	2012-10-28 Dimanche
00:00	16	7	17	14	14	40	41
01:00	4	10	7	9	10	14	37
02:00	1	1	4	4	3	15	27
03:00	1	3	3	2	9	14	29
04:00	7	9	8	8	13	10	10
05:00	51	49	45	52	48	17	9
06:00	127	145	127	128	118	28	16
07:00	307	306	273	299	263	45	24
08:00	280	279	318	279	273	141	75
09:00	162	164	174	195	181	151	114
10:00	150	128	133	144	176	188	182
11:00	124	128	151	139	169	251	214
12:00	151	151	145	150	148	219	212
13:00	144	115	152	141	183	198	224
14:00	169	140	151	142	168	206	204
15:00	177	129	163	152	199	225	227
16:00	181	165	187	160	192	259	202
17:00	194	184	192	195	232	223	202
18:00	151	178	172	183	235	134	111
19:00	128	127	150	131	182	104	72
20:00	80	83	85	109	119	79	64
21:00	62	84	72	92	106	81	59
22:00	40	46	43	51	63	76	43
23:00	30	30	38	38	44	44	31
Total 24 heures	2 737	2 661	2 810	2 817	3 148	2 762	2 429

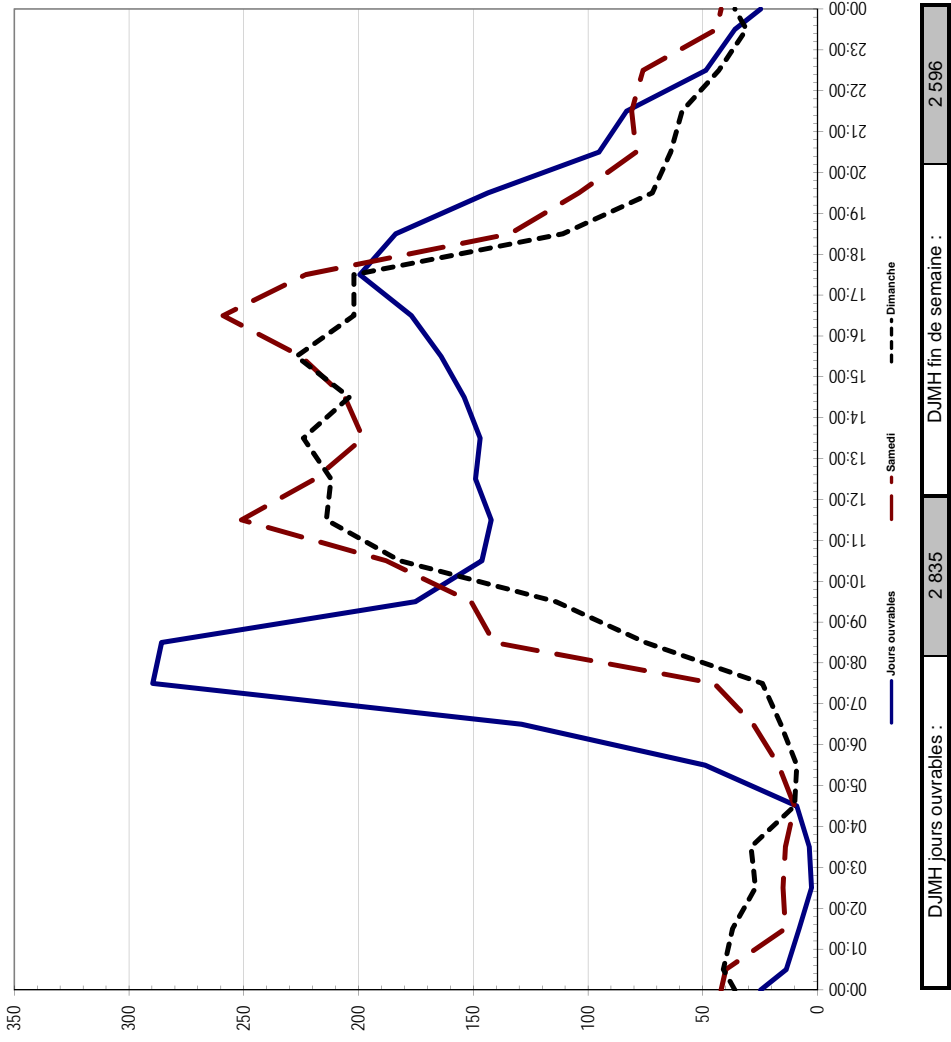
Débit de pointe	307	306	318	299	273	259	227
DJMh Jours ouvrables			2 835		Débit hebdomadaire		19 364
DJMh Fin de semaine			2 596		Débit journalier moyen hebdomadaire		2 766

Lien routier : CHEMIN DES PRAIRIES **No Site :** 4
Direction : Ouest **Ville :** BROSSARD
Emplacement : ENTRE ONTARIO ET ORIENT (adresse 2845) **Début :** 24 octobre 2012 (03:00)
Fin : 31 octobre 2012 (03:00)

Variation journalière



Variation horaire





STATISTIQUES DE VITESSES

Lien routier : CHEMIN DES PRAIRIES
Direction : Ouest
Emplacement : ENTRE ONTARIO ET ORIENT (adresse 2845)

Ville : BROSSARD

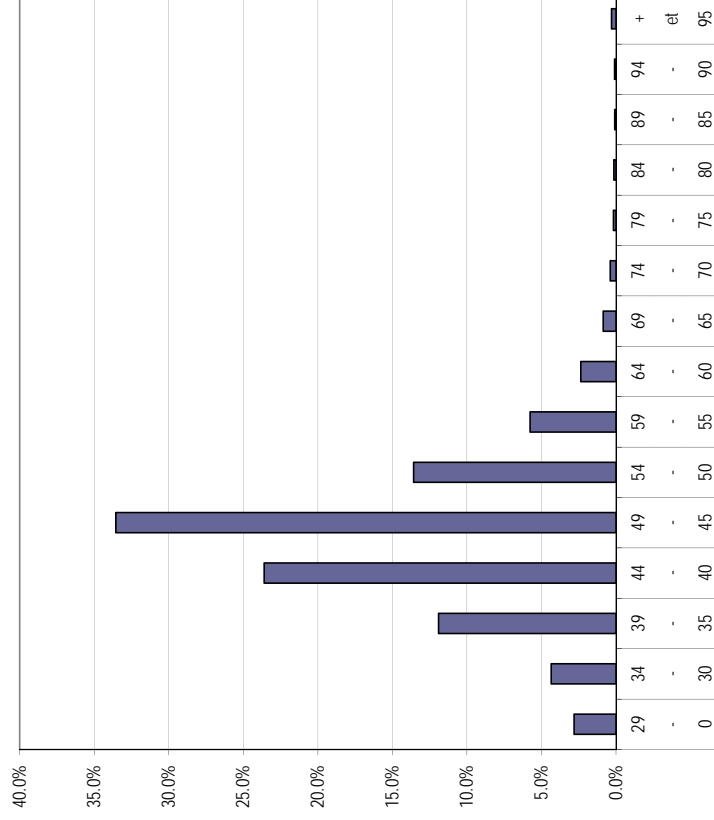
No Site : 4
Début : 24 octobre 2012 (03:00)
Fin : 31 octobre 2012 (03:00)

Distribution des vitesses

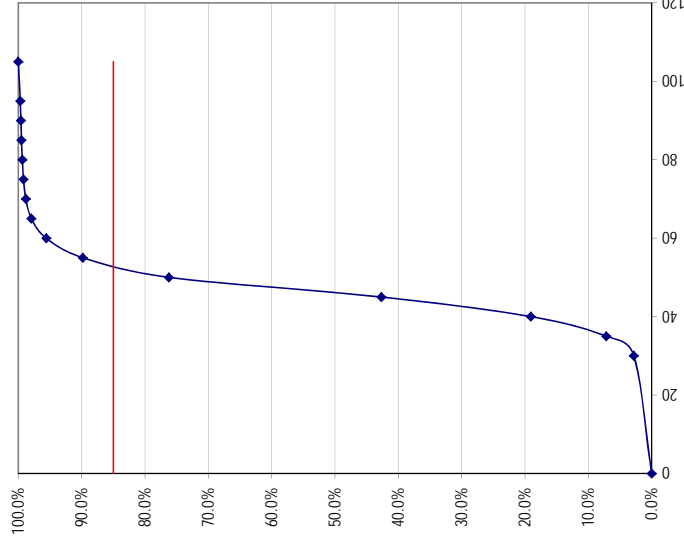
Intervalle	Nombre	Fréquence	
		classe	cumulée
0 - 29	525	2.8%	2.8%
30 - 34	812	4.4%	7.2%
35 - 39	2222	11.9%	19.1%
40 - 44	4404	23.6%	42.7%
45 - 49	6261	33.6%	76.2%
50 - 54	2634	13.6%	89.8%
55 - 59	1076	5.8%	95.6%
60 - 64	442	2.4%	97.9%
65 - 69	160	0.9%	98.8%
70 - 74	73	0.4%	99.2%
75 - 79	32	0.2%	99.4%
80 - 84	27	0.1%	99.5%
85 - 89	16	0.1%	99.6%
90 - 94	19	0.1%	99.7%
95 et +	57	0.3%	100.0%
Total	18660	100.0%	

Echantillon classifié	18660
Total comptage	19364
Proportion classifiée	96%

Répartition des fréquences



Fréquences cumulées

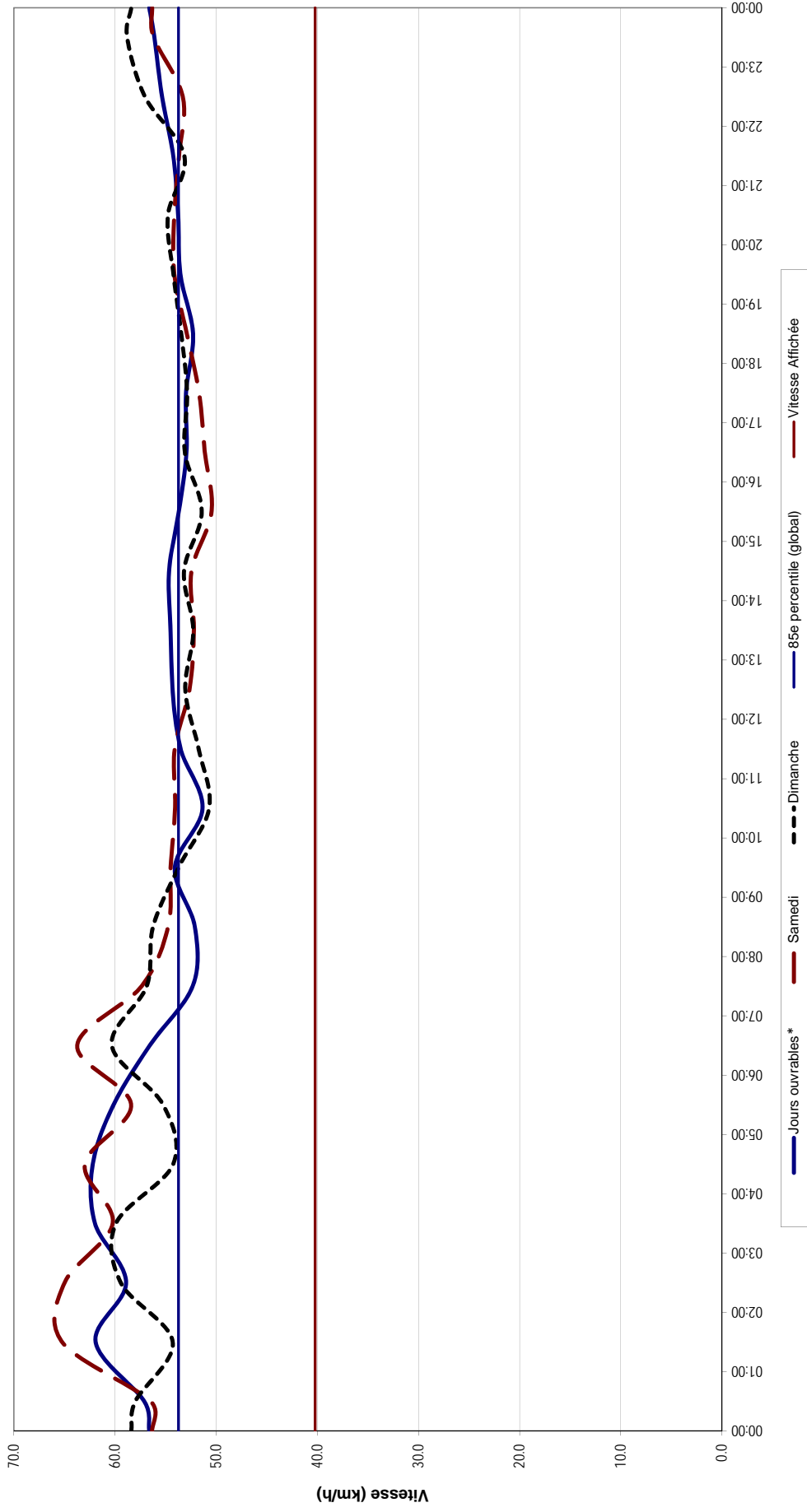


Classe de véhicule	Automobiles	Véhicules lourds	Tous
Nombre de véhicules classifiés	17 386	1 274	18 660
Vitesse (km/h)	95 et plus	95 et plus	95 et plus
	45.7	46.4	45.7
	0 à 29	0 à 29	0 à 29
Écart (km/h)	85e Centile	53.7	53.7
	Affichée vs 85e	-13.4	-14.8
	Affichée vs Moyenne	-5.5	-6.2
	Moyenne vs 85e	-8.0	-8.6

VARIATION DES VITESSES

Lien routier :	CHEMIN DES PRAIRIES	No Site :	4
Direction :	Ouest	Début :	24 octobre 2012 (03:00)
Emplacement:	Entre ONTARIO ET ORIENT (adresse 2845)	Fin :	31 octobre 2012 (03:00)
	Ville :		BROSSARD

Vitesses au 85e centile horaire



* Pour les jours ouvrables, le 85e centile de chaque heure est calculé sur l'ensemble des données recensées pour l'heure en question.

Lien routier : CHEMIN DES PRAIRIES	No Site : 4	
Direction : Ouest	Début : 24 octobre 2012 (03:00)	
Emplacement: ENTRE ONTARIO ET ORIENT (adresse 2845)	Fin : 31 octobre 2012 (03:00)	
Ville : BROSSARD		

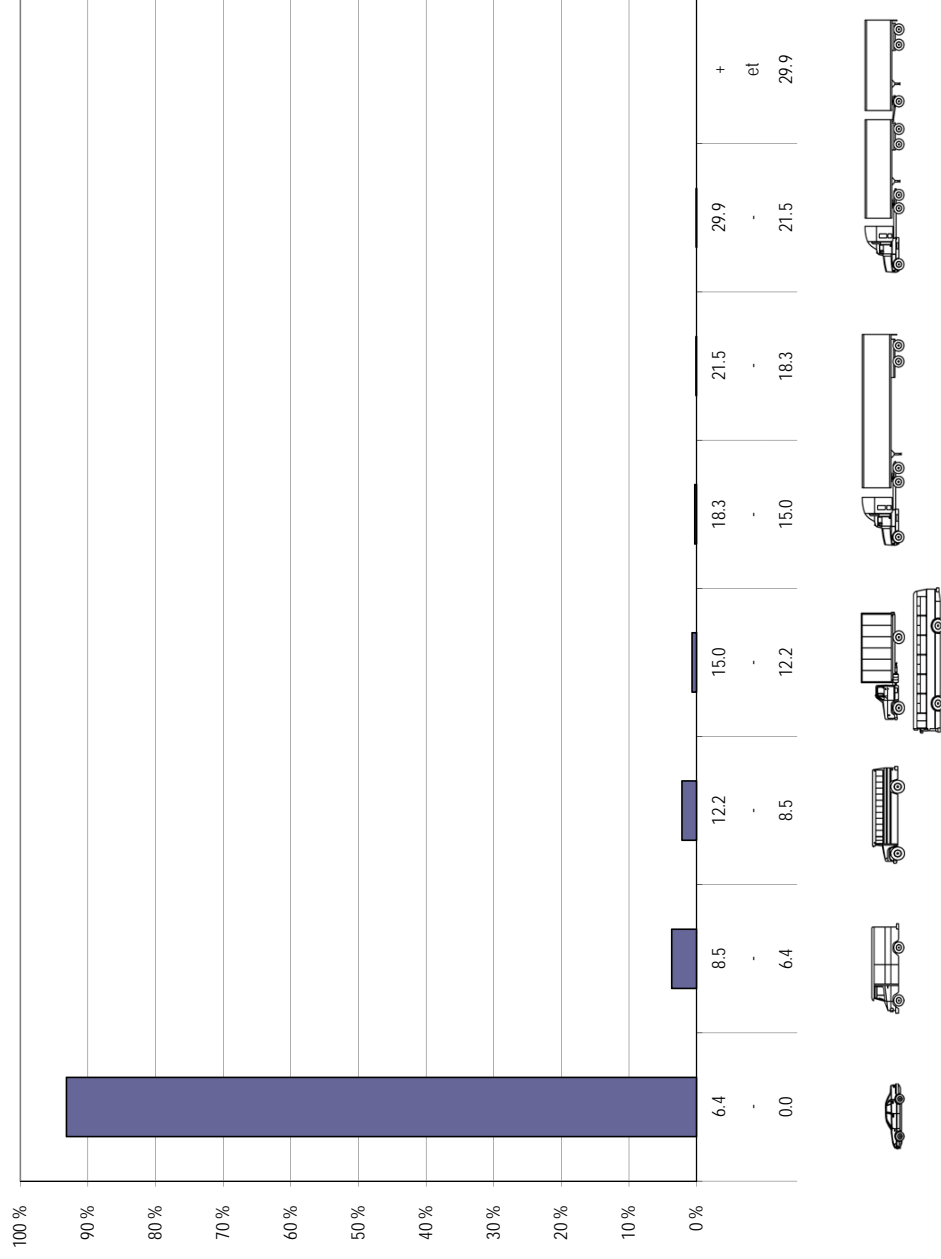
Distribution des classes

Intervalle	Nombre	Fréquence classe
0.0 - 6.4	17 386	93 %
6.4 - 8.5	686	4 %
8.5 - 12.2	401	2 %
12.2 - 15.0	126	1 %
15.0 - 18.3	48	0 %
18.3 - 21.5	12	0 %
21.5 - 29.9	1	0 %
29.9 et +	0	0 %
Total	18 660	100 %

Échantillon classifié	18 660
Total comptage	19 364
Proportion classifiée	96 %

Pourcentage de véhicules lourds	6.83 %
--	---------------

Répartition des fréquences





RELEVÉ DES DÉBITS DE CIRCULATION

Lien routier : CHEMIN DES PRAIRIES **No Site :** 4
Direction : Est et Ouest **Début :** 24 octobre 2012 (03:00)
Emplacement : ENTRE ONTARIO ET ORIENT (adresse 2845) **Fin :** 31 octobre 2012 (03:00)

Ville : BROSSARD

Heure		Date / Jour de la semaine						
		2012-10-29 Lundi	2012-10-30 Mardi	12/10/31 - 12/10/24 Mercredi	2012-10-25 Jeudi	2012-10-26 Vendredi	2012-10-27 Samedi	2012-10-28 Dimanche
00:00	Fin	30	26	38	29	39	80	76
01:00	Début	19	12	18	12	25	37	70
02:00		4	5	8	13	9	36	49
03:00		6	8	5	6	22	31	49
04:00		10	9	12	12	19	20	20
05:00		59	53	50	61	56	23	16
06:00		152	178	150	148	145	33	25
07:00		363	368	332	368	313	72	38
08:00		378	389	428	387	356	217	107
09:00		247	248	258	272	300	289	186
10:00		229	226	215	251	275	328	286
11:00		227	221	249	242	275	409	368
12:00		273	270	267	279	291	416	395
13:00		270	200	260	249	327	387	421
14:00		295	249	261	272	308	403	388
15:00		332	265	320	292	378	418	399
16:00		381	355	364	341	404	434	388
17:00		427	416	425	430	479	390	349
18:00		355	350	337	392	432	272	205
19:00		255	263	293	306	343	194	164
20:00		187	188	197	223	233	137	122
21:00		128	171	166	219	216	174	103
22:00		79	89	97	109	151	147	90
23:00		54	58	74	88	98	92	61
Total 24 heures		4 760	4 617	4 824	5 001	5 494	5 039	4 375

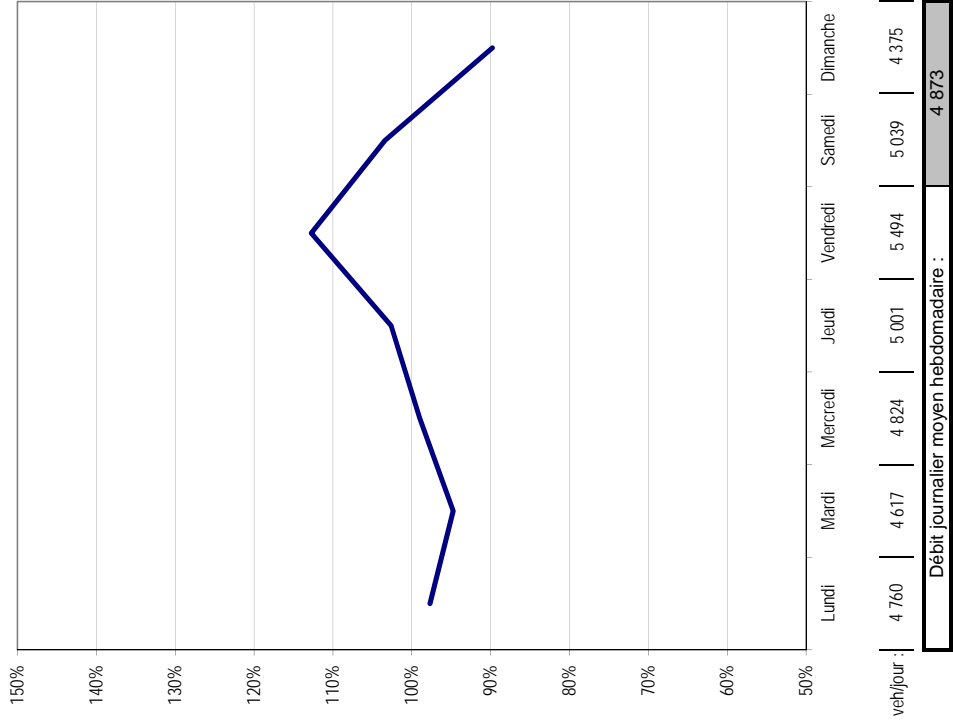
Débit de pointe	427	416	428	430	479	434	421
DJMh Jours ouvrables	Débit hebdomadaire						
DJMh Fin de semaine	Débit journalier moyen hebdomadaire						
	4 939						34 110
	4 707						4 873



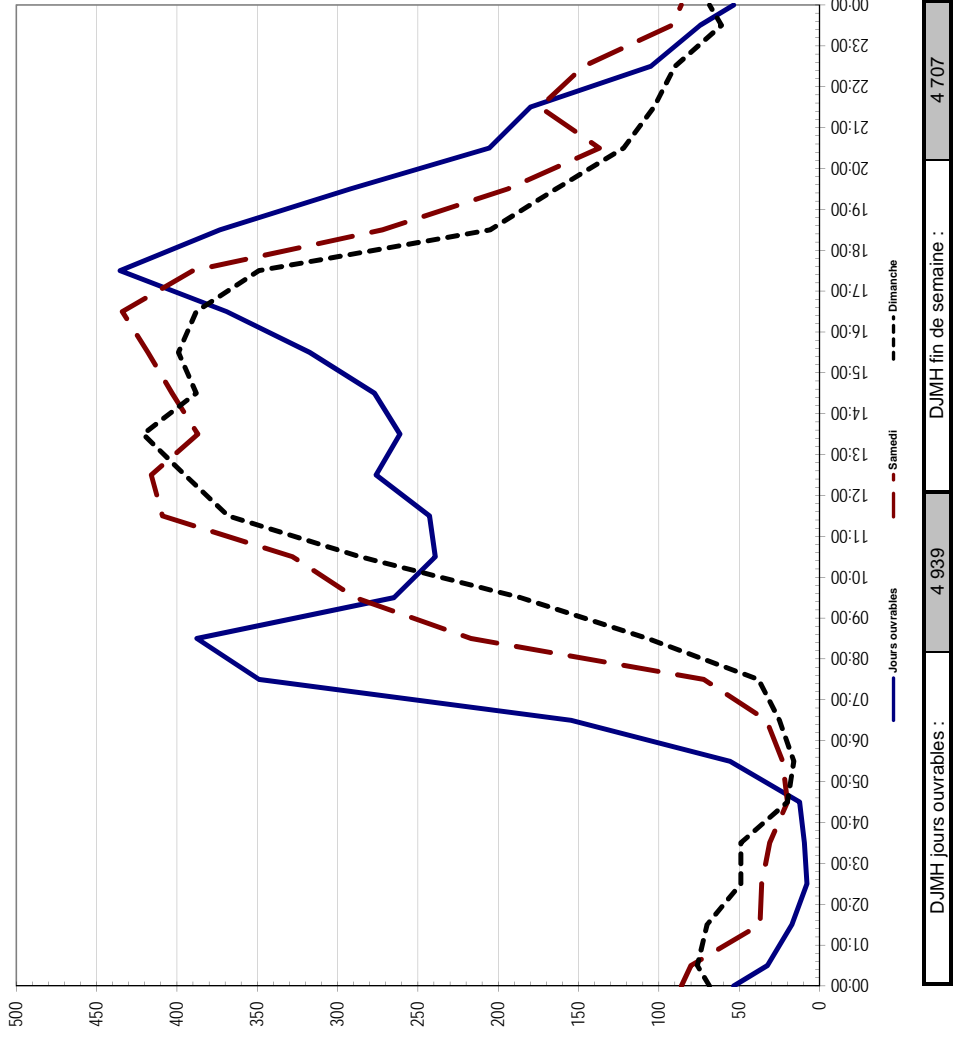
VARIATIONS DES DÉBITS DE CIRCULATION

Lien routier : CHEMIN DES PRAIRIES **No Site :** 4
Direction : Est et Ouest **Ville :** BROSSARD **Début :** 24 octobre 2012 (03:00)
Emplacement : ENTRE ONTARIO ET ORIENT (adresse 2845) **Fin :** 31 octobre 2012 (03:00)

Variation journalière



Variation horaire



Numéro du Site : 5

Lien Routier :	CHEMIN DES PRAIRIES
Ville :	BROSSARD
Type de route :	Chaussées Contiguës
Emplacement :	ENTRE OLIGNY ET ONTARIO adresse 2535)

Début :	24 octobre 2012
Fin :	31 octobre 2012
Gabarit utilisé :	non standard
Vitesse affichée :	40 km/h

Est

Nombre de voies de circulation:	1
Largeur totale de la chaussée :	3,3 m
Utilisation de la voie réservée :	n.d.
Côté gauche :	Ligne axiale
Côté droit :	Trottoir
Stationnement :	Permis 2,0 m

0

Début :	24 octobre 2012
Fin :	31 octobre 2012
Gabarit utilisé :	non standard
Vitesse affichée :	40 km/h

version 3.1.2

Traitement: Anny Lévesque 2012-11-11

Validation: Denis Montpetit 2012-11-13



RELEVÉ DES DÉBITS DE CIRCULATION

Lien routier : CHEMIN DES PRAIRIES

Direction : Est

Emplacement : ENTRE OLIGNY ET ONTARIO adresse 2535)

Ville :

BROSSARD

No Site :

5

Début : 24 octobre 2012 (03:00)

Fin : 31 octobre 2012 (03:00)

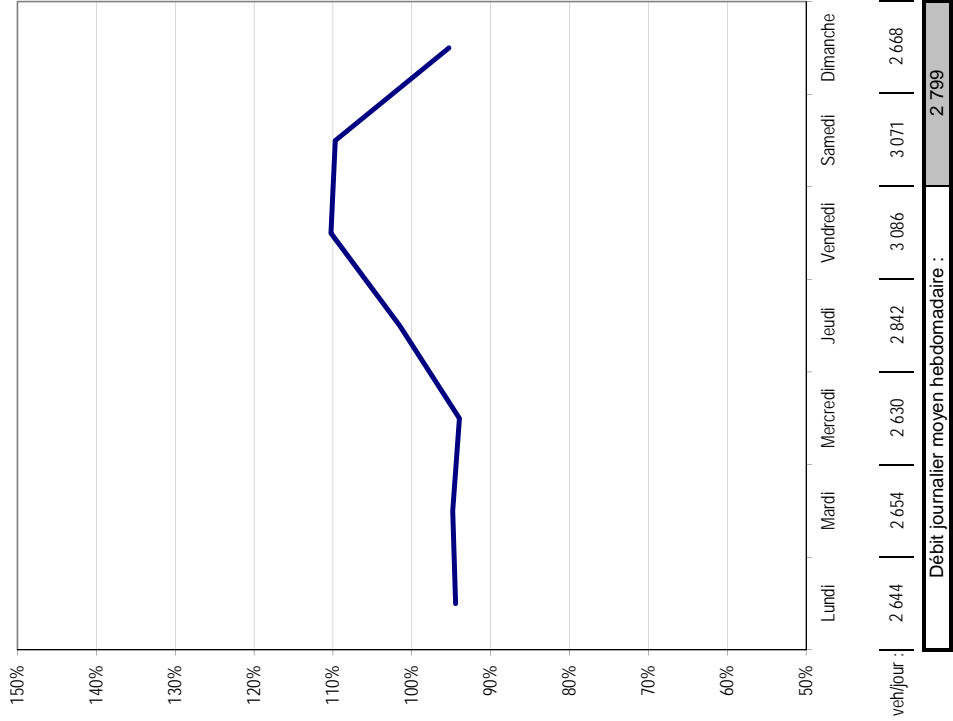
Heure	Date / Jour de la semaine						
	2012-10-29 Lundi	2012-10-30 Mardi	12/10/31 - 12/10/24 Mercredi	2012-10-25 Jeudi	2012-10-26 Vendredi	2012-10-27 Samedi	2012-10-28 Dimanche
00:00	23	26	29	25	38	61	55
01:00	19	6	21	8	16	38	48
02:00	5	9	9	11	12	29	37
03:00	8	6	4	4	15	25	36
04:00	5	3	6	7	8	14	13
05:00	12	7	5	8	12	8	11
06:00	26	32	26	26	28	12	12
07:00	65	72	77	83	59	36	16
08:00	99	118	124	127	94	86	35
09:00	107	110	98	106	129	147	93
10:00	100	118	95	122	116	156	143
11:00	137	124	120	125	139	200	180
12:00	140	144	145	145	166	235	230
13:00	147	116	140	137	191	230	261
14:00	161	143	128	164	177	252	240
15:00	210	182	211	193	222	269	225
16:00	270	255	212	227	291	259	255
17:00	313	312	305	314	338	267	229
18:00	278	267	241	273	276	198	141
19:00	173	191	204	243	227	131	136
20:00	154	161	157	171	157	88	91
21:00	99	126	132	166	155	140	70
22:00	59	80	87	86	127	108	71
23:00	34	46	54	71	93	82	40
Total 24 heures	2 644	2 654	2 630	2 842	3 086	3 071	2 668

Débit de pointe	313	312	305	314	338	269	261
DJMh Jours ouvrables			2 771		Débit hebdomadaire		19 595
DJMh Fin de semaine			2 870		Débit journalier moyen hebdomadaire		2 799

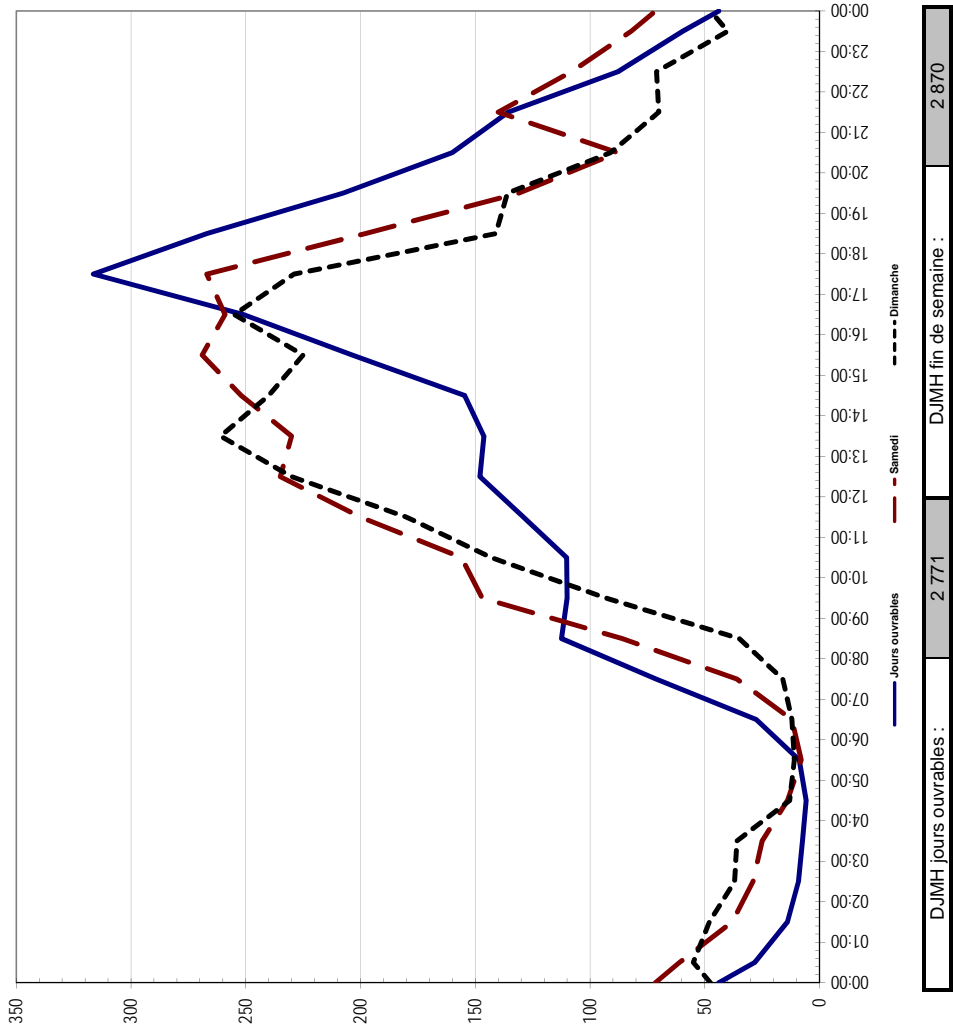
VARIATIONS DES DÉBITS DE CIRCULATION

Lien routier : CHEMIN DES PRAIRIES **No Site :** 5
Direction : Est **Ville :** BROSSARD **Début :** 24 octobre 2012 (03:00)
Emplacement : ENTRE OLIGNY ET ONTARIO adresse 2535 **Fin :** 31 octobre 2012 (03:00)

Variation journalière



Variation horaire





STATISTIQUES DE VITESSES

Lien routier : CHEMIN DES PRAIRIES
Direction : Est
Emplacement : ENTRE OLIGNY ET ONTARIO adresse 2535)

Ville : BROSSARD

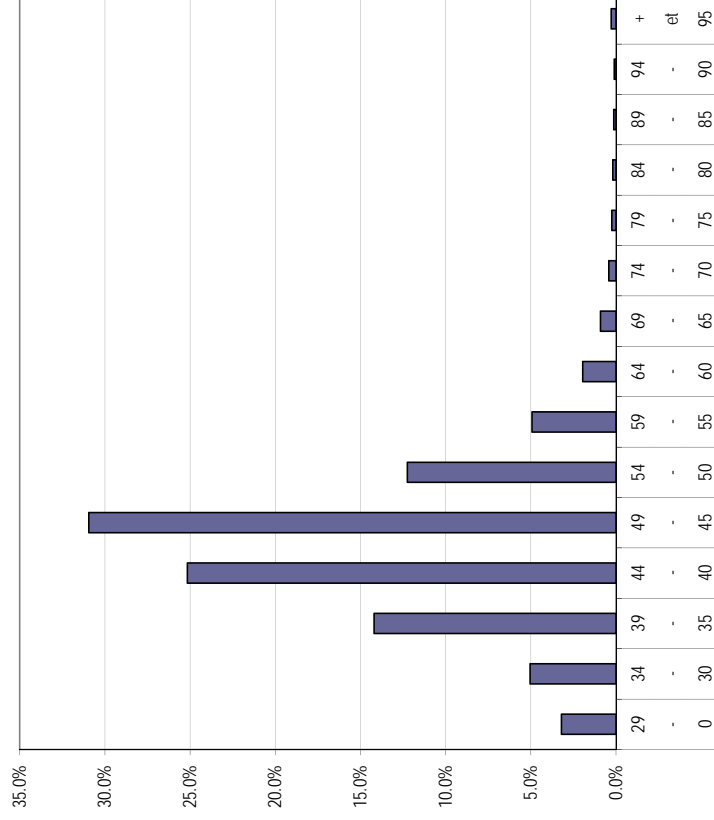
No Site : 5
Début : 24 octobre 2012 (03:00)
Fin : 31 octobre 2012 (03:00)

Distribution des vitesses

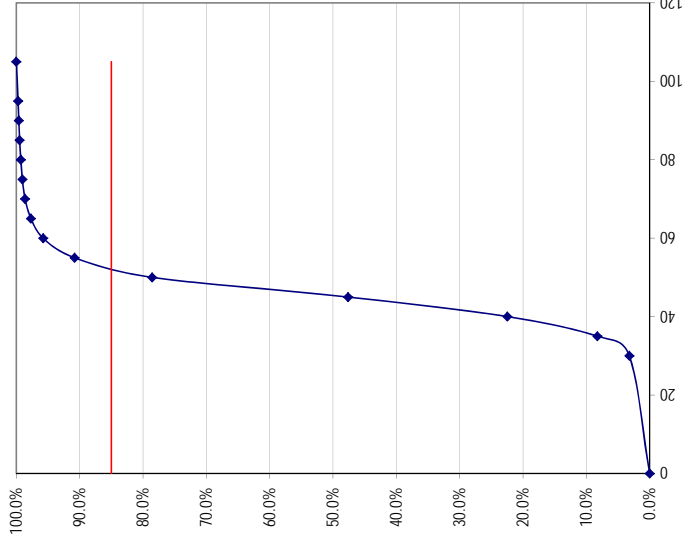
Intervalle	Nombre	Fréquence	
		classe	cumulée
0 - 29	591	3.2%	3.2%
30 - 34	930	5.0%	8.3%
35 - 39	2615	14.2%	22.5%
40 - 44	4635	25.2%	47.6%
45 - 49	5689	30.9%	78.6%
50 - 54	2256	12.2%	90.8%
55 - 59	909	4.9%	95.7%
60 - 64	360	2.0%	97.7%
65 - 69	169	0.9%	98.6%
70 - 74	78	0.4%	99.0%
75 - 79	46	0.2%	99.3%
80 - 84	35	0.2%	99.5%
85 - 89	25	0.1%	99.6%
90 - 94	19	0.1%	99.7%
95 et +	52	0.3%	100.0%
Total	18419	100.0%	

Echantillon classifié	18419
Total comptage	19595
Proportion classifiée	94%

Répartition des fréquences



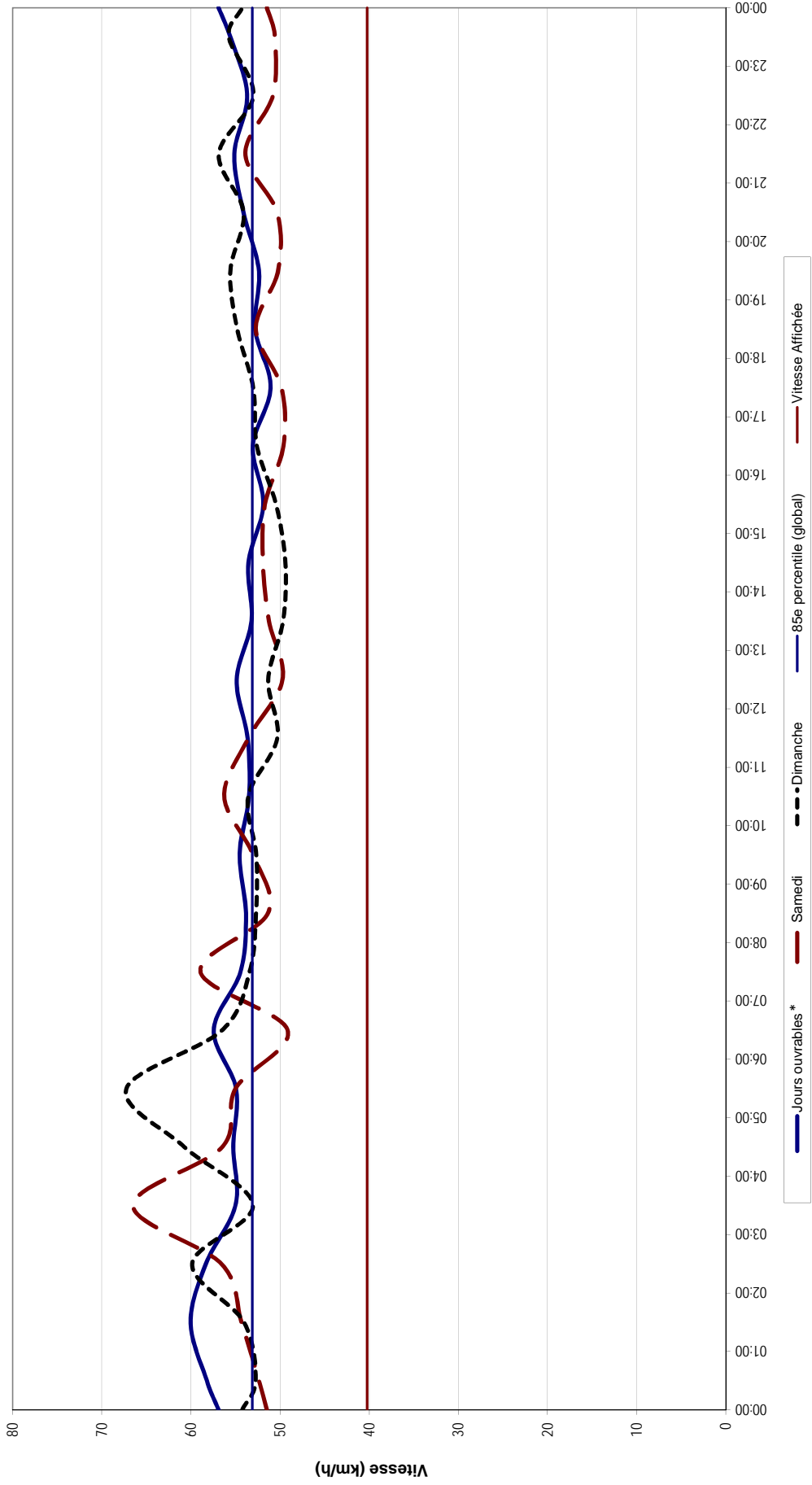
Fréquences cumulées



Classe de véhicule	Automobiles		Véhicules lourds		Tous	
	Nombre de véhicules classifiés	Maximum	Nombre de véhicules classifiés	Maximum	Nombre de véhicules classifiés	Maximum
Vitesse (km/h)	95 et plus	44.8	95 et plus	48.7	95 et plus	45.1
	0 à 29	52.7	0 à 29	59.3	0 à 29	53.1
	85e Centile	-12.5	85e Centile	-19.0	85e Centile	-12.9
Écart (km/h)	Affichée vs Moyenne	-4.5	Affichée vs Moyenne	-8.5	Affichée vs Moyenne	-4.8
	Moyenne vs 85e	-8.0	Moyenne vs 85e	-10.6	Moyenne vs 85e	-8.1

Lien routier : CHEMIN DES PRAIRIES **No Site :** 5
Direction : Est **Ville :** BROSSARD **Début :** 24 octobre 2012 (03:00)
Emplacement: ENTRE OLIGNY ET ONTARIO adresse 2535 **Fin :** 31 octobre 2012 (03:00)

Vitesses au 85e centile horaire



* Pour les jours ouvrables, le 85e centile de chaque heure est calculé sur l'ensemble des données recensées pour l'heure en question.

Lien routier : CHEMIN DES PRAIRIES **No Site :** 5
Direction : Est **Ville :** BROSSARD **Début :** 24 octobre 2012 (03:00)
Emplacement : ENTRE OLIGNY ET ONTARIO adresse 2535) **Fin :** 31 octobre 2012 (03:00)

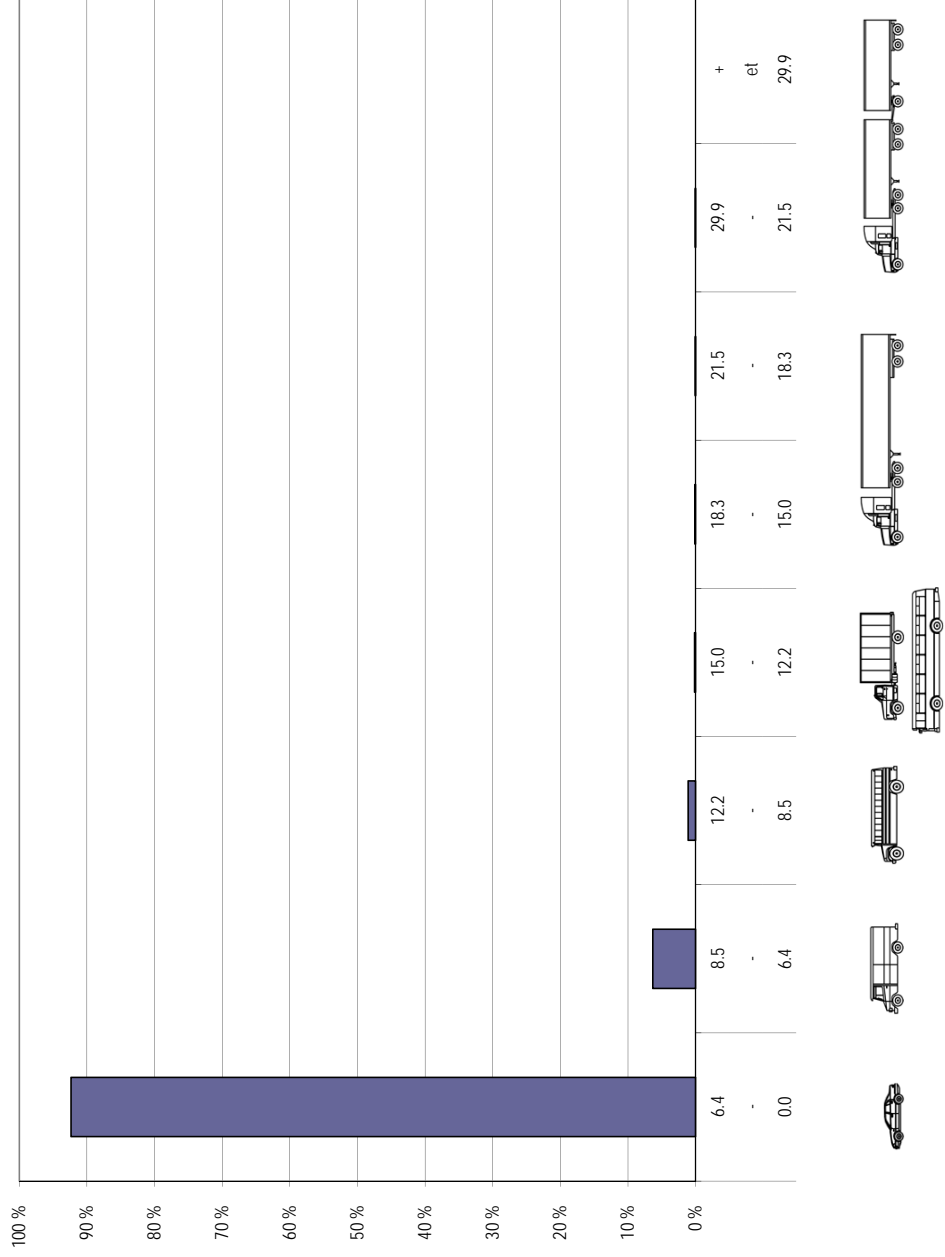
Distribution des classes

Intervalle	Nombre	Fréquence classe
0.0 - 6.4	17 010	92 %
6.4 - 8.5	1 163	6 %
8.5 - 12.2	200	1 %
12.2 - 15.0	27	0 %
15.0 - 18.3	17	0 %
18.3 - 21.5	1	0 %
21.5 - 29.9	1	0 %
29.9 et +	0	0 %
Total	18 419	100 %

Échantillon classifié	18 419
Total comptage	19 595
Proportion classifiée	94 %

Pourcentage de véhicules lourds	7.65 %
--	---------------

Répartition des fréquences



Numéro du Site : 6

Lien Routier :	CHEMIN DES PRAIRIES
Ville :	BROSSARD
Type de route :	Chaussées Contiguës
Emplacement :	ENTRE OCÉANIE ET OLIGNY (adresse 2380)

Début :	24 octobre 2012
Fin :	31 octobre 2012
Gabarit utilisé :	non standard
Vitesse affichée :	40 km/h

Est

Nombre de voies de circulation :	1
Largeur totale de la chaussée :	3,3 m
Utilisation de la voie réservée :	n.d.
Côté gauche :	Ligne axiale
Côté droit :	Trottoir
Stationnement :	Permis 2,4 m

Ouest

Nombre de voies de circulation :	1
Largeur totale de la chaussée :	3,6 m
Utilisation de la voie réservée :	n.d.
Côté gauche :	Ligne axiale
Côté droit :	Bordure
Stationnement :	Permis 2,0 m

version 3.1.2

Traitement: Anny Lévesque 2012-11-11

Validation: Denis Montpetit 2012-11-13



RELEVÉ DES DÉBITS DE CIRCULATION

Lien routier : CHEMIN DES PRAIRIES **No Site :** 6
Direction : Est **Début :** 24 octobre 2012 (03:00)
Emplacement : ENTRE Océanie Et OLIGNY (adresse 2380) **Fin :** 31 octobre 2012 (03:00)

Ville : BROSSARD

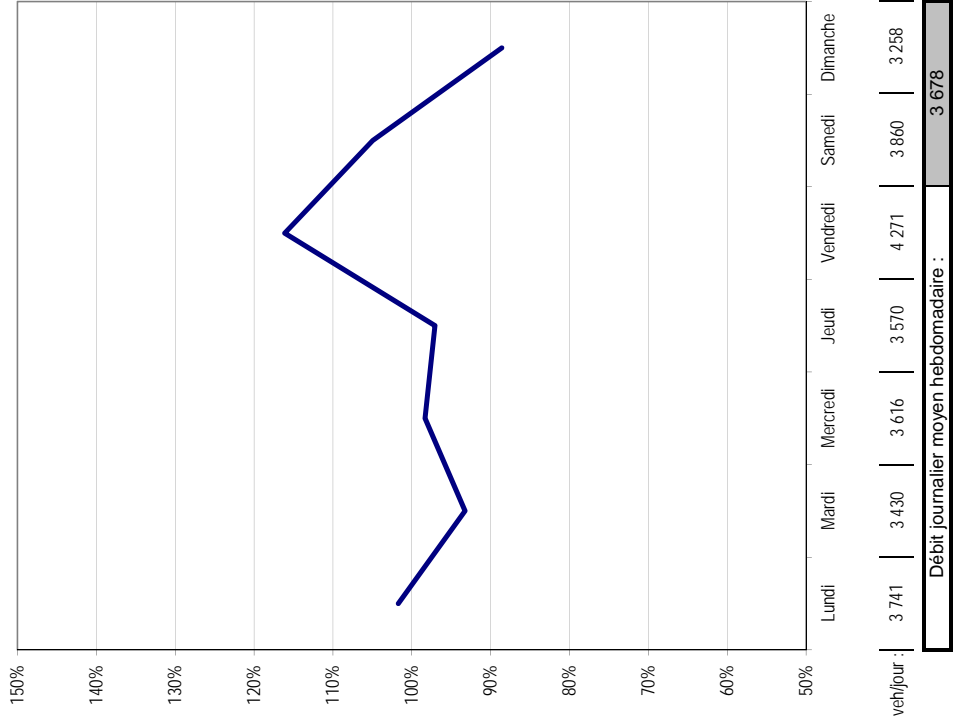
Heure		Date / Jour de la semaine						
		2012-10-29 Lundi	2012-10-30 Mardi	12/10/31 - 12/10/24 Mercredi	2012-10-25 Jeudi	2012-10-26 Vendredi	2012-10-27 Samedi	2012-10-28 Dimanche
00:00	Fin	24	14	17	12	28	56	55
01:00		10	13	11	12	11	36	45
02:00		3	5	5	5	6	21	33
03:00		6	4	5	6	12	18	38
04:00		15	22	19	17	24	17	14
05:00		84	73	69	81	74	31	19
06:00		192	225	206	195	180	52	34
07:00		374	390	375	365	393	91	45
08:00		386	367	414	369	382	243	138
09:00		277	195	239	221	274	263	186
10:00		219	178	194	222	228	262	245
11:00		176	149	191	176	213	325	283
12:00		187	168	189	180	198	302	291
13:00		199	146	181	163	217	260	240
14:00		209	169	190	156	226	246	248
15:00		210	191	192	183	229	274	246
16:00		246	203	204	190	232	303	236
17:00		244	217	224	223	263	247	260
18:00		227	236	207	268	315	216	180
19:00		156	180	182	189	261	170	130
20:00		114	122	115	131	182	103	105
21:00		76	74	99	99	154	120	89
22:00		62	57	49	67	98	126	61
23:00		45	32	39	40	71	78	37
Total 24 heures		3 741	3 430	3 616	3 570	4 271	3 860	3 258

Débit de pointe	386	390	414	369	393	325	291	
DJMh Jours ouvrables								
			3 726	Débit hebdomadaire				25 746
DJMh Fin de semaine								
			3 559	Débit journalier moyen hebdomadaire				3 678

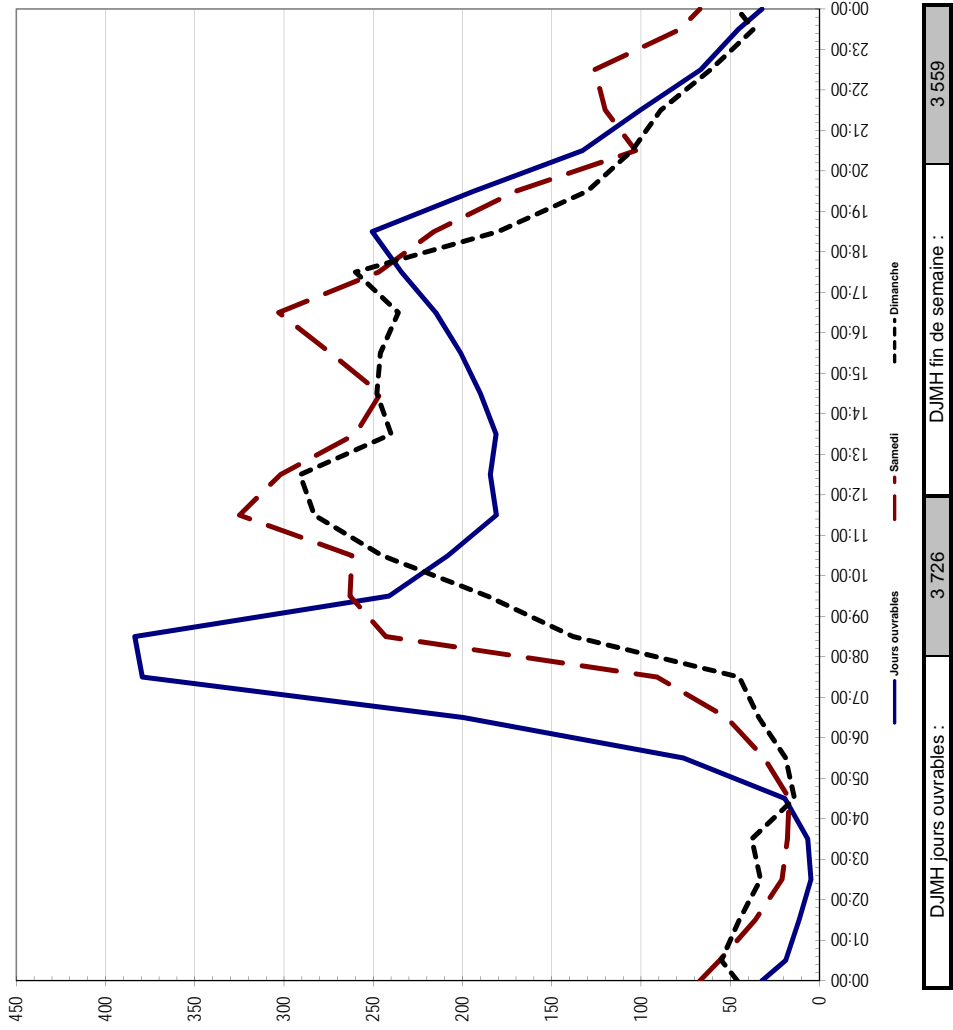
VARIATIONS DES DÉBITS DE CIRCULATION

Lien routier : CHEMIN DES PRAIRIES **No Site :** 6
Direction : Est **Ville :** BROSSARD **Début :** 24 octobre 2012 (03:00)
Emplacement : ENTRE OCÉANIE ET OLIGNY (adresse 2380) **Fin :** 31 octobre 2012 (03:00)

Variation journalière



Variation horaire



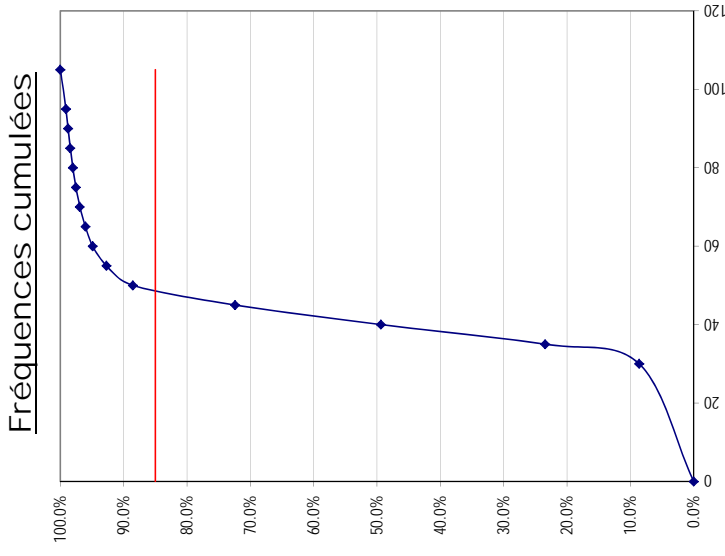
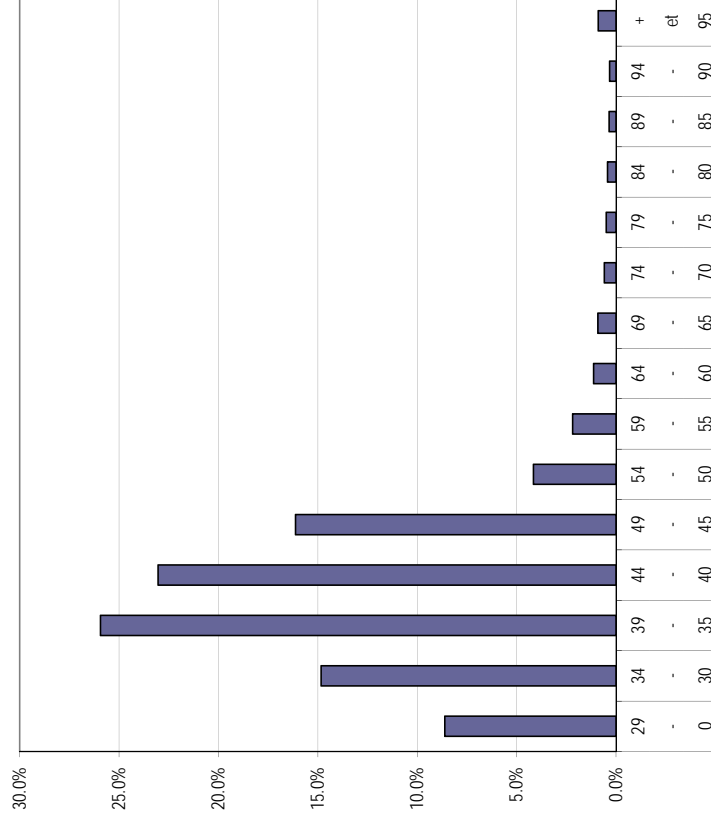
Lien routier : CHEMIN DES PRAIRIES **No Site :** 6
Direction : Est **Début :** 24 octobre 2012 (03:00)
Emplacement : ENTRE OCÉANIE ET OLIGNY (adresse 2380) **Fin :** 31 octobre 2012 (03:00)
Ville : BROSSARD

Distribution des vitesses

Intervalle	Nombre	Fréquence	
		classe	cumulée
0 - 29	1902	8.6%	8.6%
30 - 34	3275	14.8%	23.4%
35 - 39	5726	25.9%	49.4%
40 - 44	5086	23.0%	72.4%
45 - 49	3560	16.1%	88.5%
50 - 54	918	4.2%	92.7%
55 - 59	482	2.2%	94.9%
60 - 64	250	1.1%	96.0%
65 - 69	202	0.9%	96.9%
70 - 74	131	0.6%	97.5%
75 - 79	108	0.5%	98.0%
80 - 84	94	0.4%	98.4%
85 - 89	76	0.3%	98.8%
90 - 94	71	0.3%	99.1%
95 et +	197	0.9%	100.0%
Total	22078	100.0%	

Echantillon classifié	22078
Total comptage	25746
Proportion classifiée	86%

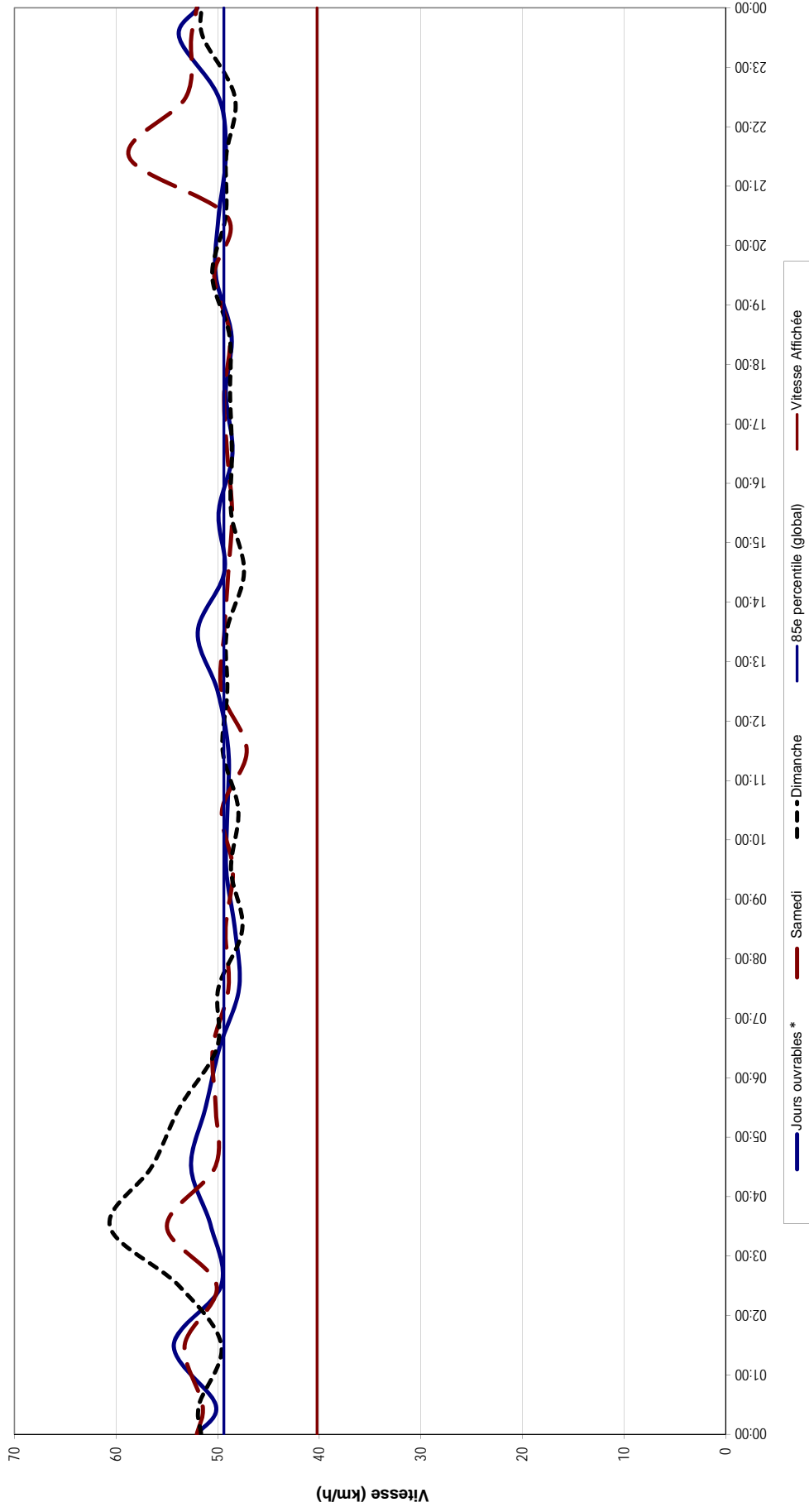
Répartition des fréquences



Classe de véhicule	Automobiles		Véhicules lourds		Tous	
	Nombre de véhicules classifiés					
Vitesse (km/h)	Maximum	95 et plus	20 037	2 041	22 078	95 et plus
	Moyenne	39.9	39.9	47.4	40.6	40.6
	Minimum	0 à 29	0 à 29	0 à 29	0 à 29	0 à 29
Écart (km/h)	85e Centile	48.9	48.9	65.5	49.4	49.4
	Affichée vs 85e	-8.7	-8.7	-25.2	-9.2	-9.2
	Affichée vs Moyenne	0.3	0.3	-7.1	-7.1	-7.1
	Moyenne vs 85e	-9.0	-9.0	-18.1	-8.8	-8.8

Lien routier :	CHEMIN DES PRAIRIES	No Site :	6
Direction :	Est	Début :	24 octobre 2012 (03:00)
Emplacement:	ENTRE OCÉANIE ET OLIGNY (adresse 2380)	Fin :	31 octobre 2012 (03:00)
	Ville :		
	BROSSARD		

Vitesse au 85e centile horaire



* Pour les jours ouvrables, le 85e centile de chaque heure est calculé sur l'ensemble des données recensées pour l'heure en question.

Lien routier : CHEMIN DES PRAIRIES **No Site :** 6
Direction : Est **Début :** 24 octobre 2012 (03:00)
Emplacement : ENTRE OCÉANIE ET OLIGNY (adresse 2380) **Fin :** 31 octobre 2012 (03:00)

Ville : BROSSARD

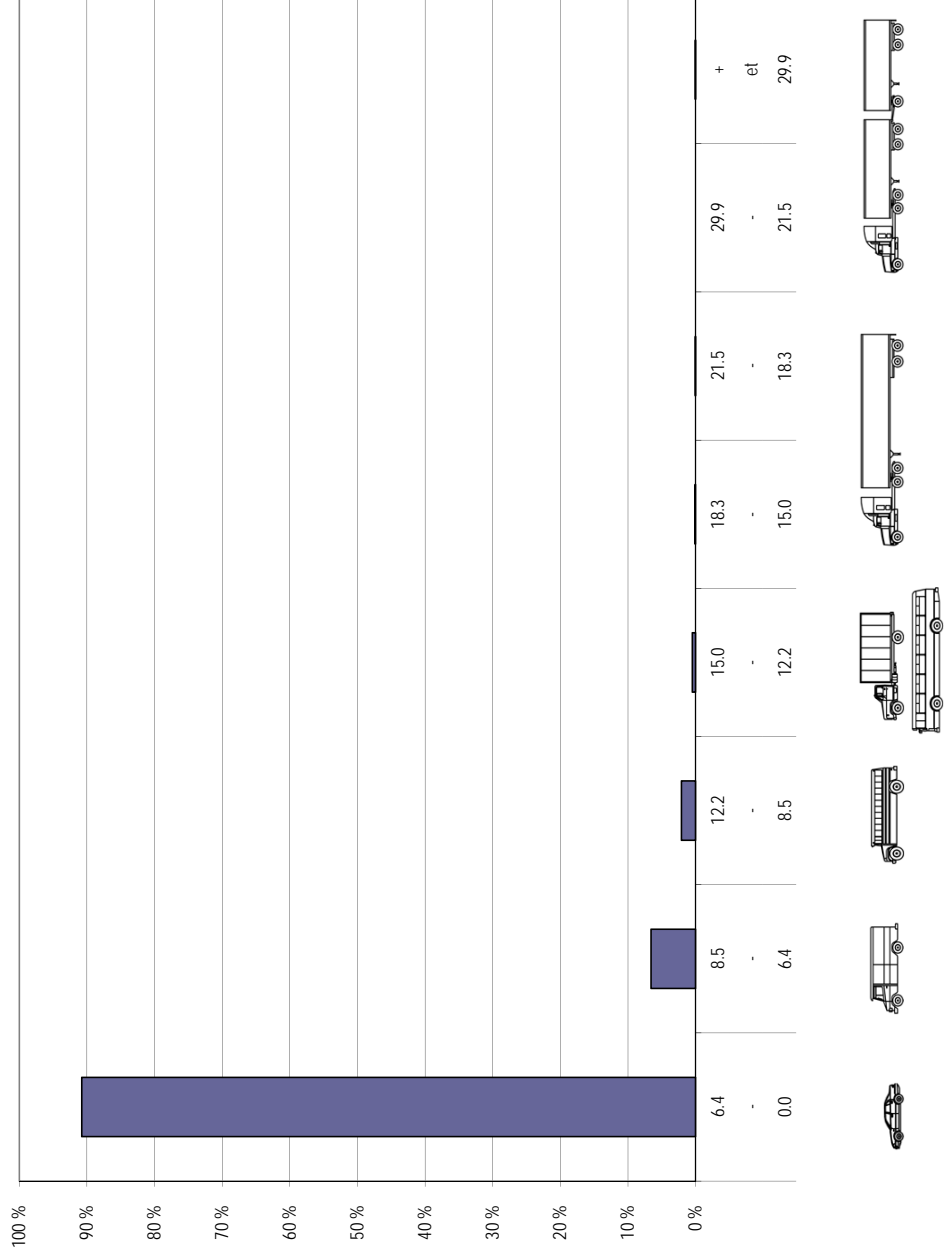
Distribution des classes

Intervalle	Nombre	Fréquence classe
0.0 - 6.4	20 037	91 %
6.4 - 8.5	1 453	7 %
8.5 - 12.2	461	2 %
12.2 - 15.0	108	0 %
15.0 - 18.3	17	0 %
18.3 - 21.5	1	0 %
21.5 - 29.9	0	0 %
29.9 et +	1	0 %
Total	22 078	100 %

Échantillon classifié	22 078
Total comptage	25 746
Proportion classifiée	86 %

Pourcentage de véhicules lourds	9.24 %
--	---------------

Répartition des fréquences





RELEVÉ DES DÉBITS DE CIRCULATION

Lien routier :

CHEMIN DES PRAIRIES

Direction :

Ouest

Ville :

BROSSARD

Emplacement :

ENTRE OcéANIE ET OLIGNY (adresse 2380)

No Site :

6

Début :

24 octobre 2012 (03:00)

Fin :

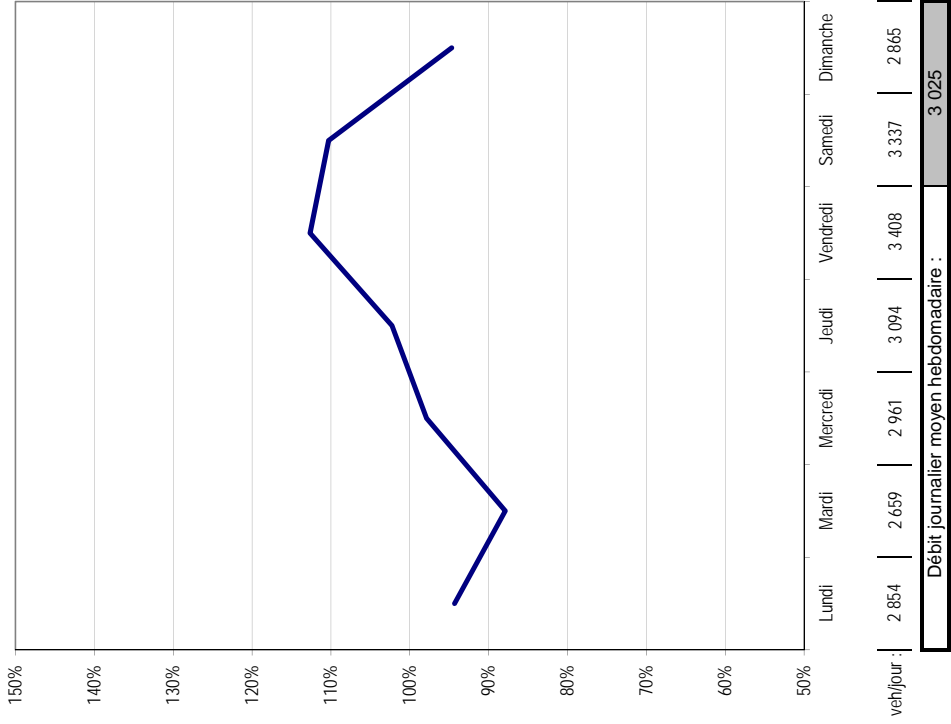
31 octobre 2012 (03:00)

Heure	Date / Jour de la semaine						
	2012-10-29 Lundi	2012-10-30 Mardi	12/10/31 - 12/10/24 Mercredi	2012-10-25 Jeudi	2012-10-26 Vendredi	2012-10-27 Samedi	2012-10-28 Dimanche
00:00	33	29	23	26	48	72	62
01:00	23	7	14	10	25	48	54
02:00	6	8	10	11	11	29	43
03:00	10	6	6	7	15	24	42
04:00	7	2	4	5	7	16	15
05:00	12	11	7	9	14	11	12
06:00	34	41	29	31	37	16	13
07:00	70	63	78	82	67	35	13
08:00	112	128	137	128	114	86	40
09:00	103	100	101	98	157	132	93
10:00	109	105	115	121	138	175	144
11:00	147	112	125	137	146	213	178
12:00	154	116	147	156	188	245	244
13:00	143	119	170	137	196	231	243
14:00	151	142	141	154	187	261	255
15:00	211	210	213	174	222	293	235
16:00	249	251	219	268	295	260	240
17:00	314	335	321	344	335	295	241
18:00	309	298	285	321	319	222	175
19:00	215	227	263	263	256	165	171
20:00	180	179	199	223	188	126	116
21:00	126	69	172	205	174	146	93
22:00	82	53	108	106	152	143	85
23:00	54	48	74	78	117	93	58
Total 24 heures	2 854	2 659	2 961	3 094	3 408	3 337	2 865

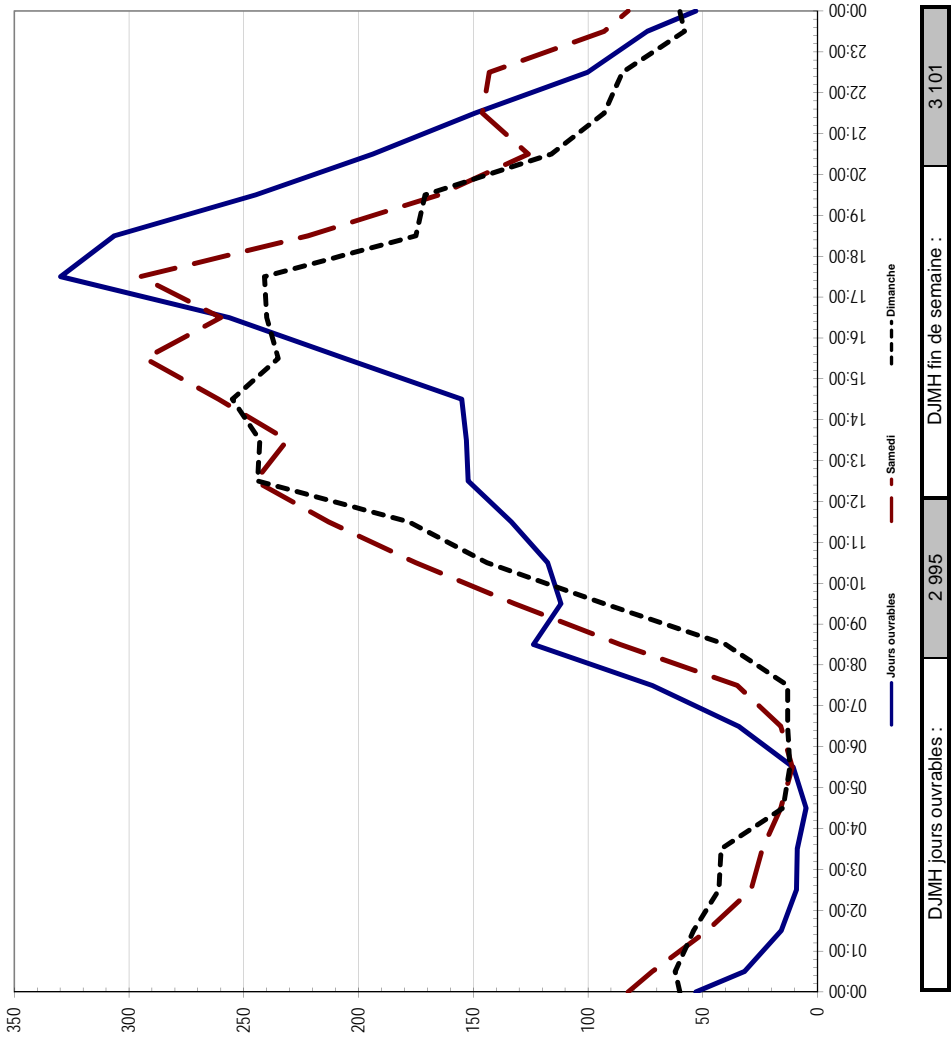
Débit de pointe	314	335	321	344	335	295	255
DJMh Jours ouvrables	2 995						
DJMh Fin de semaine	3 101						
Débit hebdomadaire	21 178						
Débit journalier moyen hebdomadaire	3 025						

Lien routier : CHEMIN DES PRAIRIES **No Site :** 6
Direction : Ouest **Ville :** BROSSARD **Début :** 24 octobre 2012 (03:00)
Emplacement : ENTRE OCÉANIE ET OLIGNY (adresse 2380) **Fin :** 31 octobre 2012 (03:00)

Variation journalière



Variation horaire





STATISTIQUES DE VITESSES

Lien routier : CHEMIN DES PRAIRIES
Direction : Ouest
Emplacement : ENTRE OCÉANIE ET OLIGNY (adresse 2380)

Ville : BROSSARD

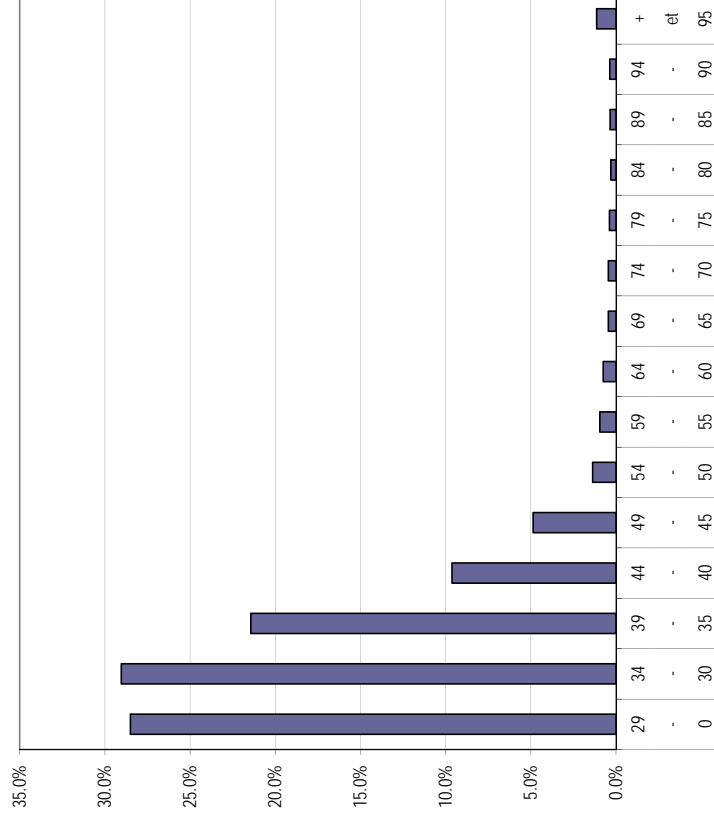
No Site : 6
Début : 24 octobre 2012 (03:00)
Fin : 31 octobre 2012 (03:00)

Distribution des vitesses

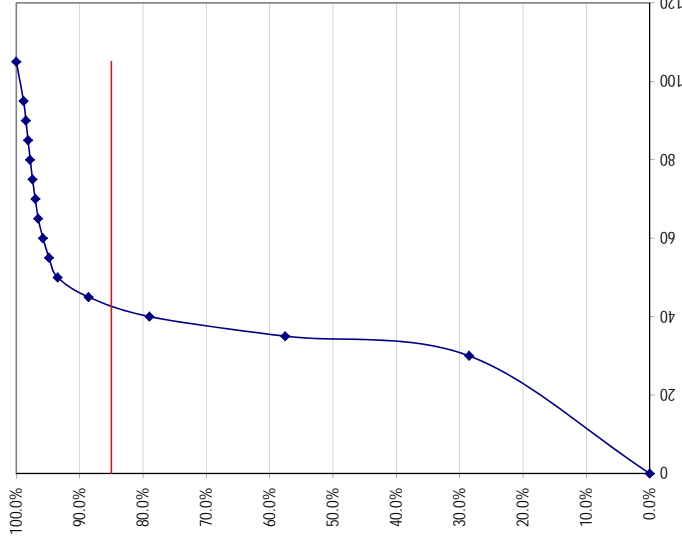
Intervalle	Nombre	Fréquence	
		classe	cumulée
0 - 29	5018	28.5%	28.5%
30 - 34	5111	29.0%	57.5%
35 - 39	3773	21.4%	79.0%
40 - 44	1694	9.6%	88.6%
45 - 49	856	4.9%	93.5%
50 - 54	242	1.4%	94.8%
55 - 59	167	0.9%	95.8%
60 - 64	133	0.8%	96.5%
65 - 69	79	0.4%	97.0%
70 - 74	79	0.4%	97.4%
75 - 79	68	0.4%	97.8%
80 - 84	54	0.3%	98.1%
85 - 89	62	0.4%	98.5%
90 - 94	65	0.4%	98.9%
95 et +	201	1.1%	100.0%
Total	17602	100.0%	

Echantillon classifié	17602
Total comptage	21178
Proportion classifiée	83%

Répartition des fréquences



Fréquences cumulées

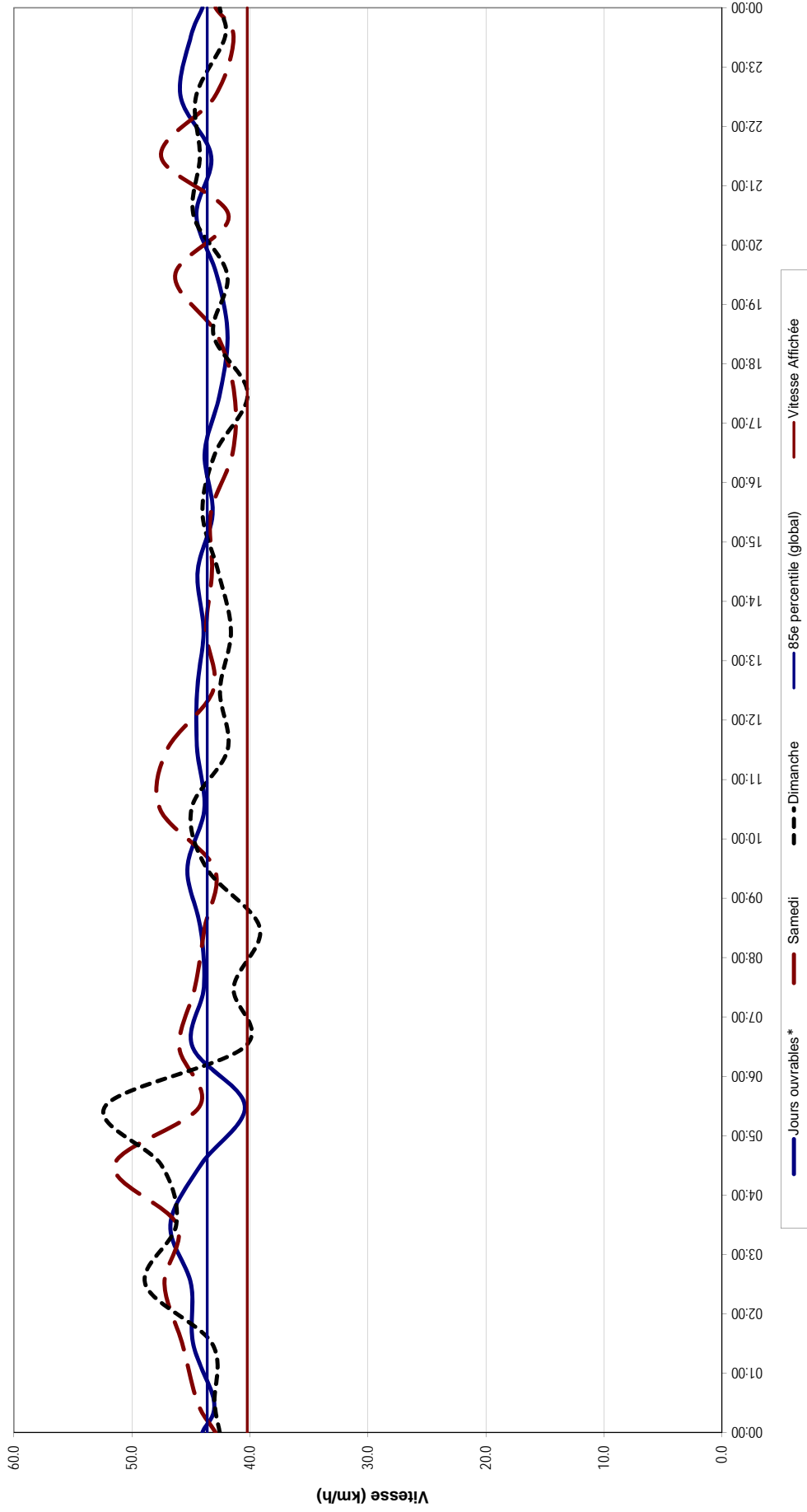


Classe de véhicule	Automobiles		Véhicules lourds		Tous	
	Nombre de véhicules classifiés		Nombre de véhicules classifiés		Nombre de véhicules classifiés	
Vitesse (km/h)	Maximum	16 692	95 et plus	910	95 et plus	17 602
	Moyenne	31.7	0 à 29	49.7	0 à 29	32.7
	Minimum	0 à 29	0 à 29	84.2	0 à 29	43.6
Écart (km/h)	85e Centile	42.7	85e Centile	-44.0	85e Centile	-3.4
	Affichée vs 85e	-2.5	Affichée vs Moyenne	-9.5	Affichée vs Moyenne	7.6
	Moyenne vs 85e	-11.0	Moyenne vs 85e	-34.5	Moyenne vs 85e	-11.0

VARIATION DES VITESSES

Lien routier :	CHEMIN DES PRAIRIES	No Site :	6
Direction :	Ouest	Début :	24 octobre 2012 (03:00)
Emplacement:	ENTRE OCÉANIE ET OLIGNY (adresse 2380)	Fin :	31 octobre 2012 (03:00)
	Ville :		BROSSARD

Vitesses au 85e centile horaire



* Pour les jours ouvrables, le 85e centile de chaque heure est calculé sur l'ensemble des données recensées pour l'heure en question.

Lien routier : CHEMIN DES PRAIRIES **No Site :** 6
Direction : Ouest **Début :** 24 octobre 2012 (03:00)
Emplacement : ENTRE OCÉANIE ET OLIGNY (adresse 2380) **Fin :** 31 octobre 2012 (03:00)

Ville : BROSSARD

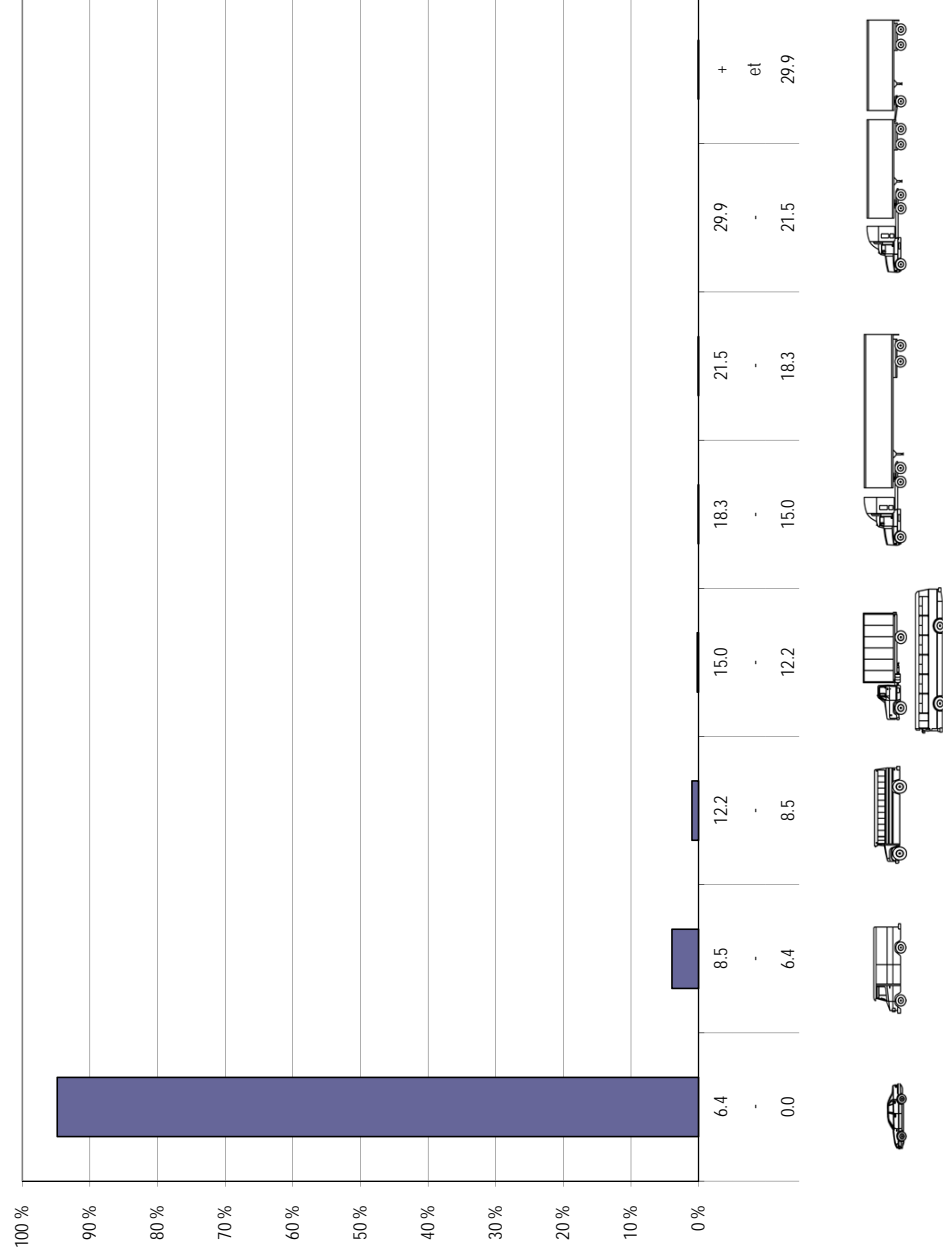
Distribution des classes

Intervalle	Nombre	Fréquence classe
0.0 - 6.4	16 692	95 %
6.4 - 8.5	692	4 %
8.5 - 12.2	172	1 %
12.2 - 15.0	34	0 %
15.0 - 18.3	7	0 %
18.3 - 21.5	4	0 %
21.5 - 29.9	0	0 %
29.9 et +	1	0 %
Total	17 602	100 %

Échantillon classifié	17 602
Total comptage	21 178
Proportion classifiée	83 %

Pourcentage de véhicules lourds	5.17 %
--	---------------

Répartition des fréquences





RELEVÉ DES DÉBITS DE CIRCULATION

Lien routier : CHEMIN DES PRAIRIES **No Site :** 6
Direction : Est et Ouest **Début :** 24 octobre 2012 (03:00)
Emplacement : ENTRE OcéANIE ET OLIGNY (adresse 2380) **Fin :** 31 octobre 2012 (03:00)

Ville : BROSSARD

Heure		Date / Jour de la semaine						
		2012-10-29 Lundi	2012-10-30 Mardi	12/10/31 - 12/10/24 Mercredi	2012-10-25 Jeudi	2012-10-26 Vendredi	2012-10-27 Samedi	2012-10-28 Dimanche
00:00	01:00	57	43	40	38	76	128	117
01:00	02:00	33	20	25	22	36	84	99
02:00	03:00	9	13	15	16	17	50	76
03:00	04:00	16	10	11	13	27	42	80
04:00	05:00	22	24	23	22	31	33	29
05:00	06:00	96	84	76	90	88	42	31
06:00	07:00	226	266	235	226	217	68	47
07:00	08:00	444	453	453	447	460	126	58
08:00	09:00	498	495	551	497	496	329	178
09:00	10:00	380	295	340	319	431	395	279
10:00	11:00	328	283	309	343	366	437	389
11:00	12:00	323	261	316	313	359	538	461
12:00	13:00	341	284	336	336	386	547	535
13:00	14:00	342	265	351	300	413	491	483
14:00	15:00	360	311	331	310	413	507	503
15:00	16:00	421	401	405	357	451	567	481
16:00	17:00	495	454	423	458	527	563	476
17:00	18:00	558	552	545	567	598	542	501
18:00	19:00	536	534	492	589	634	438	355
19:00	20:00	371	407	445	452	517	335	301
20:00	21:00	294	301	314	354	370	229	221
21:00	22:00	202	143	271	304	328	266	182
22:00	23:00	144	110	157	173	250	269	146
23:00	00:00	99	80	113	118	188	171	95
Total 24 heures		6 595	6 089	6 577	6 664	7 679	7 197	6 123

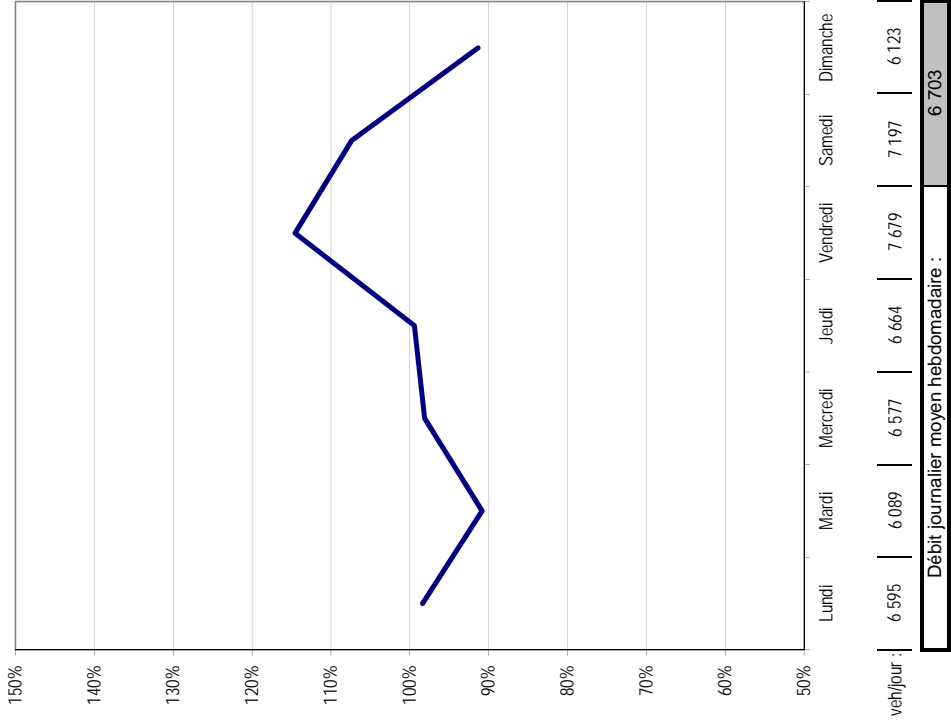
Débit de pointe	558	552	551	589	634	567	535
DJMh Jours ouvrables	6 721						
DJMh Fin de semaine	6 660						
Débit hebdomadaire					46 924		
Débit journalier moyen hebdomadaire					6 703		



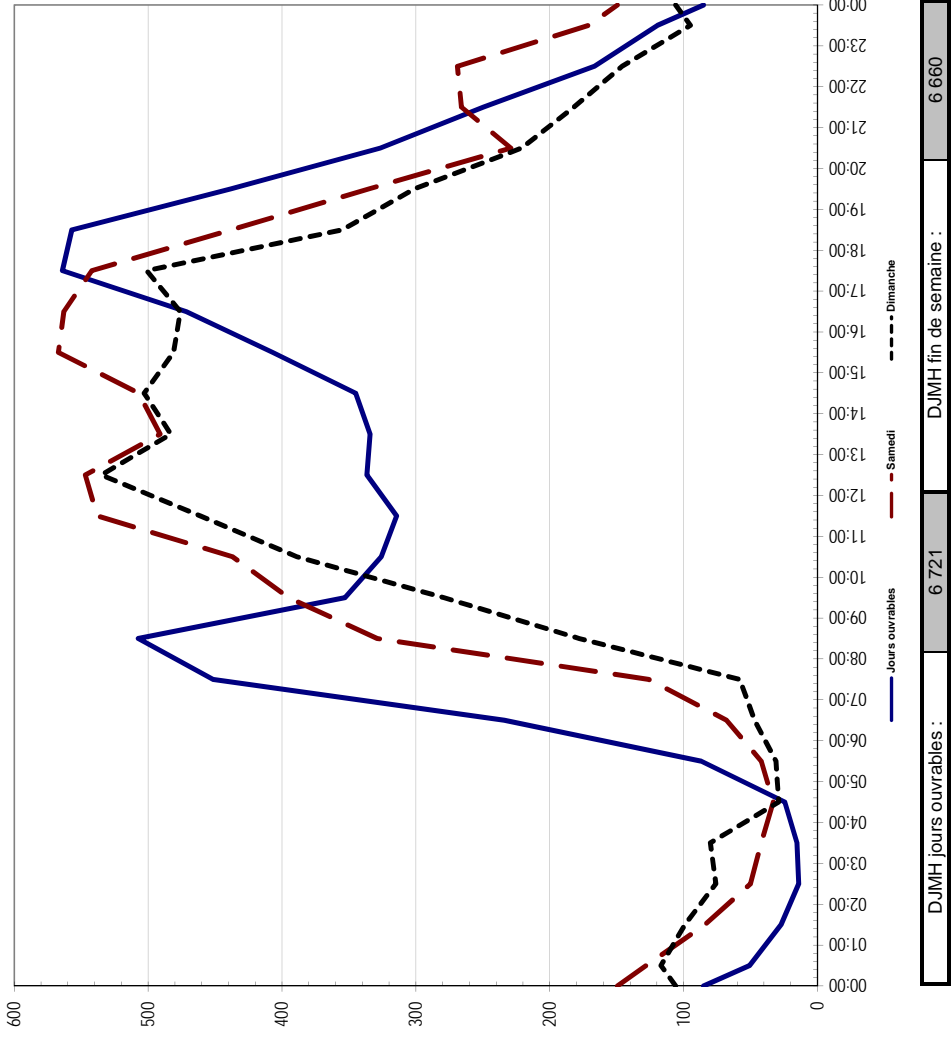
VARIATIONS DES DÉBITS DE CIRCULATION

Lien routier : CHEMIN DES PRAIRIES **No Site :** 6
Direction : Est et Ouest **Ville :** BROSSARD **Début :** 24 octobre 2012 (03:00)
Emplacement : ENTRE OCÉANIE ET OLIGNY (adresse 2380) **Fin :** 31 octobre 2012 (03:00)

Variation journalière



Variation horaire



Numéro du Site : 7

Lien Routier :	CHEMIN DES PRAIRIES
Ville :	BROSSARD
Type de route :	Chaussées Contiguës
Emplacement :	ENTRE TASCHEREAU ET OCÉANIE

Début :	24 octobre 2012
Fin :	31 octobre 2012
Gabarit utilisé :	non standard
Vitesse affichée :	40 km/h

Est

Nombre de voies de circulation:	2
Largeur totale de la chaussée :	7,5 m
Utilisation de la voie réservée :	Oui
Côté gauche :	Bordure
Côté droit :	Bordure
Stationnement :	Interdit

Ouest

Nombre de voies de circulation:	2
Largeur totale de la chaussée :	7,5 m
Utilisation de la voie réservée :	n.d.
Côté gauche :	Bordure
Côté droit :	Bordure
Stationnement :	Interdit

version 3.1.2

Traitement: Anny Lévesque 2012-11-13

Validation: Denis Montpetit 2012-11-13



RELEVÉ DES DÉBITS DE CIRCULATION

Lien routier : CHEMIN DES PRAIRIES **No Site :** 7
Direction : Est **Début :** 24 octobre 2012 (03:00)
Emplacement : ENTRE TASCHEREAU ET OCÉANIE **Ville :** BROSSARD
Fin : 31 octobre 2012 (03:00)

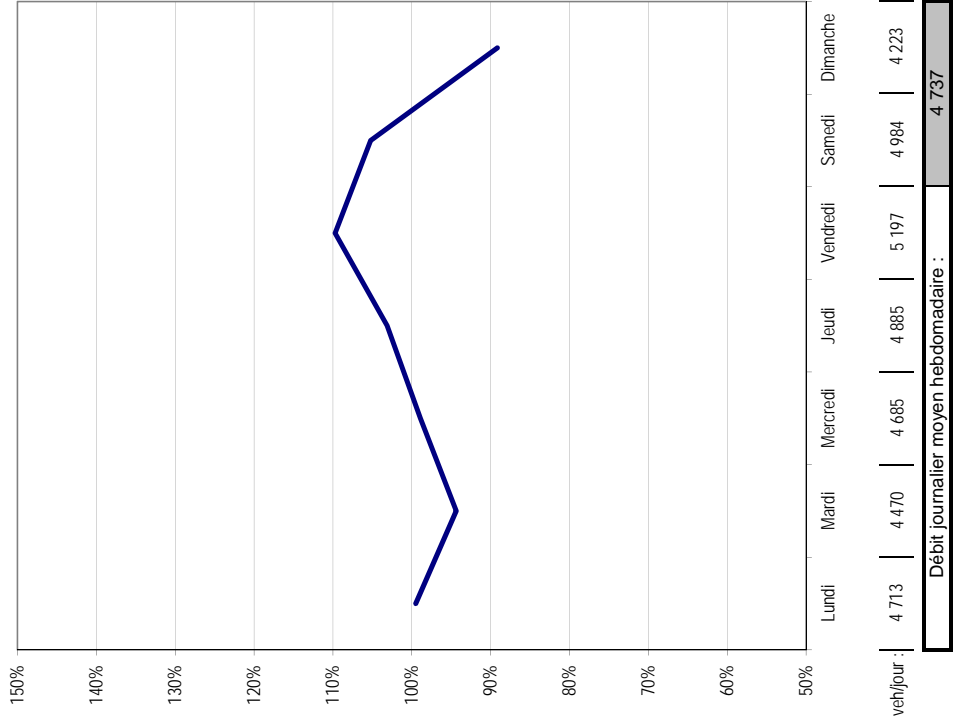
Heure		Date / Jour de la semaine						
		2012-10-29 Lundi	2012-10-30 Mardi	12/10/31 - 12/10/24 Mercredi	2012-10-25 Jeudi	2012-10-26 Vendredi	2012-10-27 Samedi	2012-10-28 Dimanche
00:00	Fin	33	38	50	32	51	85	80
01:00	01:00	28	9	25	16	30	64	64
02:00	02:00	11	10	11	15	16	41	53
03:00	03:00	13	7	6	9	18	33	51
04:00	04:00	7	2	10	8	9	21	21
05:00	05:00	25	29	17	20	24	19	19
06:00	06:00	62	62	65	48	51	32	16
07:00	07:00	148	157	158	154	126	65	26
08:00	08:00	187	190	197	236	194	136	71
09:00	09:00	204	211	193	218	216	238	161
10:00	10:00	203	194	193	222	248	308	235
11:00	11:00	280	228	257	242	284	356	309
12:00	12:00	298	260	272	310	332	393	376
13:00	13:00	288	215	268	277	305	376	358
14:00	14:00	310	266	276	290	325	420	384
15:00	15:00	358	339	353	317	371	402	377
16:00	16:00	482	445	396	439	457	420	379
17:00	17:00	514	469	483	480	500	419	333
18:00	18:00	407	392	405	447	413	277	229
19:00	19:00	275	304	313	326	356	211	193
20:00	20:00	235	261	267	283	286	170	151
21:00	21:00	172	191	229	249	214	176	129
22:00	22:00	106	122	143	145	208	167	132
23:00	23:00	67	69	98	102	163	155	76
Total 24 heures		4 713	4 470	4 685	4 885	5 197	4 984	4 223

Débit de pointe	514	469	483	480	500	420	384
DJMh Jours ouvrables	4 790						
DJMh Fin de semaine	4 604						
Débit hebdomadaire	33 157						
Débit journalier moyen hebdomadaire	4 737						

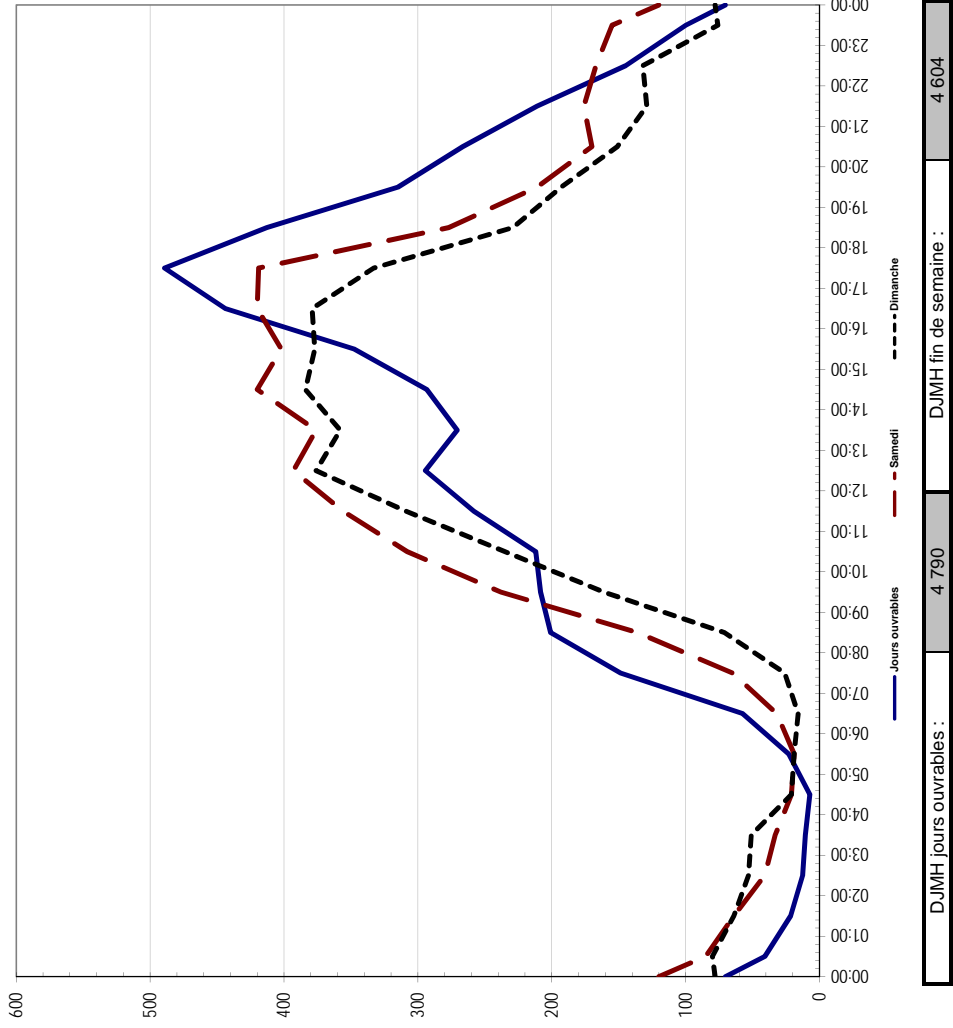
VARIATIONS DES DÉBITS DE CIRCULATION

Lien routier : CHEMIN DES PRAIRIES **No Site :** 7
Direction : Est **Ville :** BROSSARD **Début :** 24 octobre 2012 (03:00)
Emplacement : ENTRE TASCHEREAU ET OCÉANIE **Fin :** 31 octobre 2012 (03:00)

Variation journalière



Variation horaire





STATISTIQUES DE VITESSES

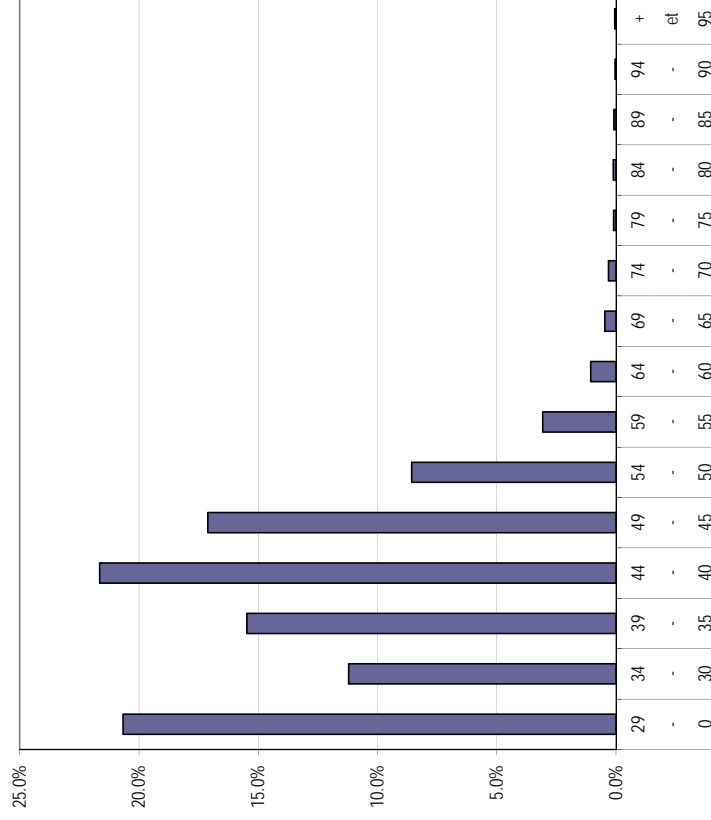
Lien routier : CHEMIN DES PRAIRIES **No Site :** 7
Direction : Est **Début :** 24 octobre 2012 (03:00)
Emplacement : ENTRE TASCHEREAU ET OCÉANIE **Ville :** BROSSARD **Fin :** 31 octobre 2012 (03:00)

Distribution des vitesses

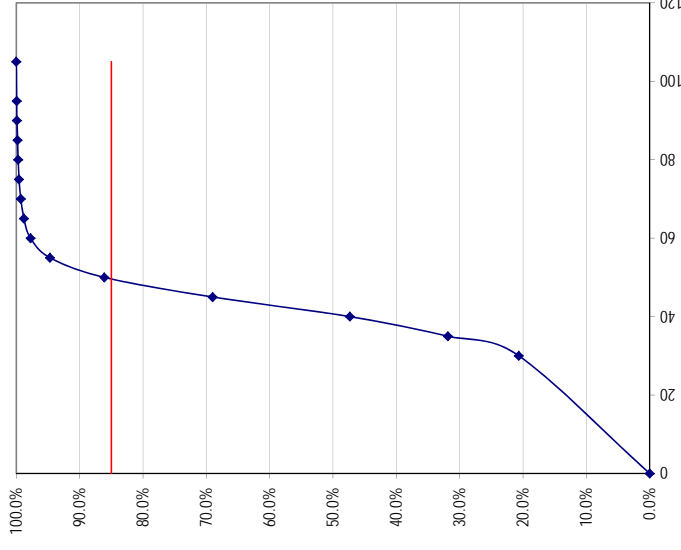
Intervalle	Nombre	Fréquence	
		classe	cumulée
0 - 29	6737	20.7%	20.7%
30 - 34	3654	11.2%	31.9%
35 - 39	5045	15.5%	47.3%
40 - 44	7058	21.6%	69.0%
45 - 49	5578	17.1%	86.1%
50 - 54	2793	8.6%	94.7%
55 - 59	1001	3.1%	97.7%
60 - 64	345	1.1%	98.8%
65 - 69	154	0.5%	99.3%
70 - 74	104	0.3%	99.6%
75 - 79	34	0.1%	99.7%
80 - 84	38	0.1%	99.8%
85 - 89	30	0.1%	99.9%
90 - 94	13	0.0%	99.9%
95 et +	17	0.1%	100.0%
Total	32601	100.0%	

Echantillon classifié	32601
Total comptage	33157
Proportion classifiée	98%

Répartition des fréquences



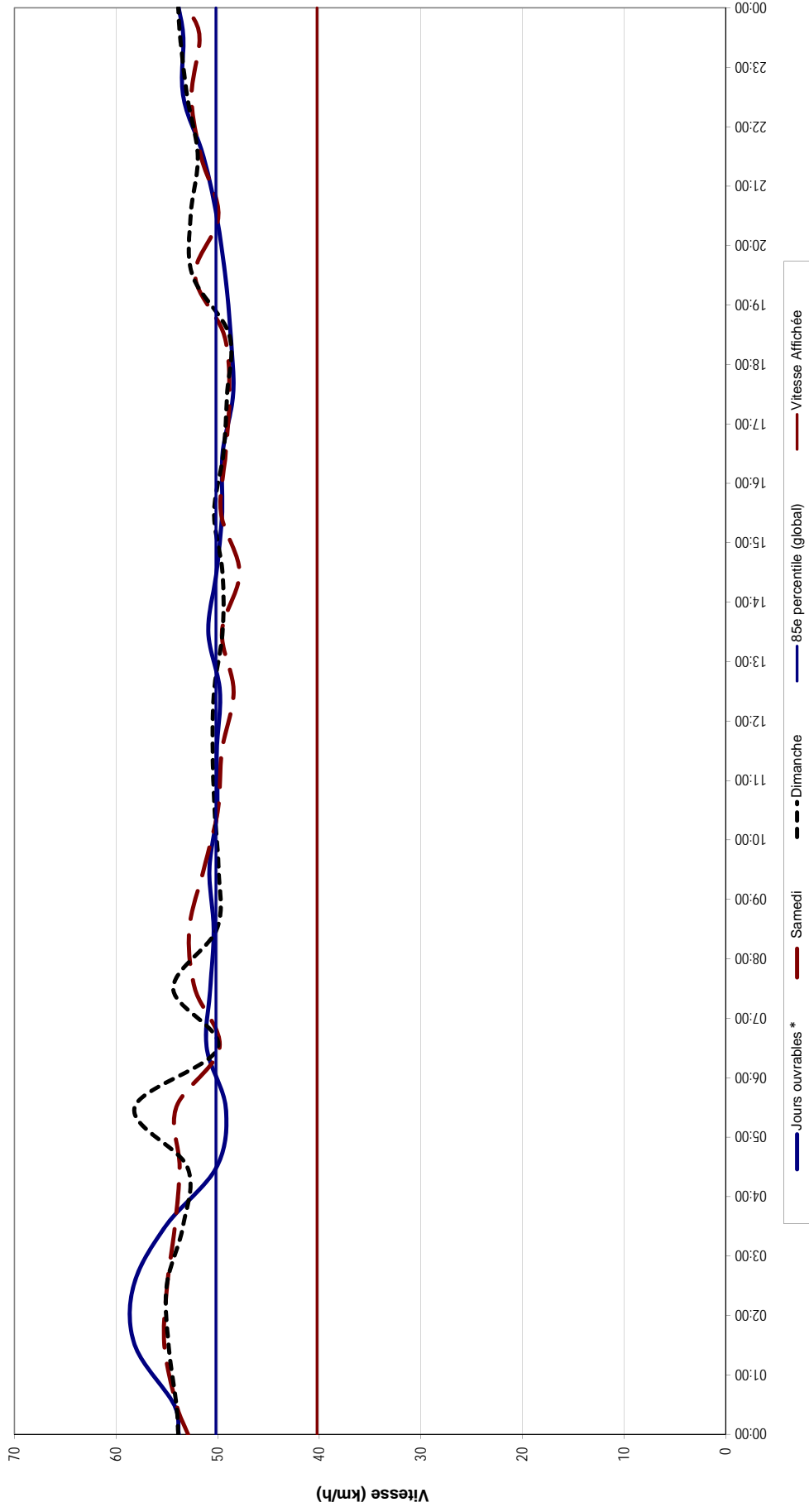
Fréquences cumulées



Classe de véhicule	Automobiles	Véhicules lourds	Tous
Nombre de véhicules classifiés	29 060	3 541	32 601
Vitesse (km/h)	Maximum	95 et plus	95 et plus
	Moyenne	37.0	42.4
	Minimum	0 à 29	0 à 29
Écart (km/h)	85e Centile	49.8	55.7
	Affichée vs 85e	-9.6	-15.5
	Affichée vs Moyenne	3.2	-2.1
	Moyenne vs 85e	-12.8	-13.4

Lien routier :	CHEMIN DES PRAIRIES	No Site :	7
Direction :	Est	Début :	24 octobre 2012 (03:00)
Emplacement:	ENTRE TASCHEREAU ET OCÉANIE	Fin :	31 octobre 2012 (03:00)
Ville :	BROSSARD		

Vitesses au 85e centile horaire



* Pour les jours ouvrables, le 85e centile de chaque heure est calculé sur l'ensemble des données recensées pour l'heure en question.

Lien routier : CHEMIN DES PRAIRIES **No Site :** 7
Direction : Est **Début :** 24 octobre 2012 (03:00)
Emplacement : ENTRE TASCHEREAU ET OCÉANIE **Fin :** 31 octobre 2012 (03:00)

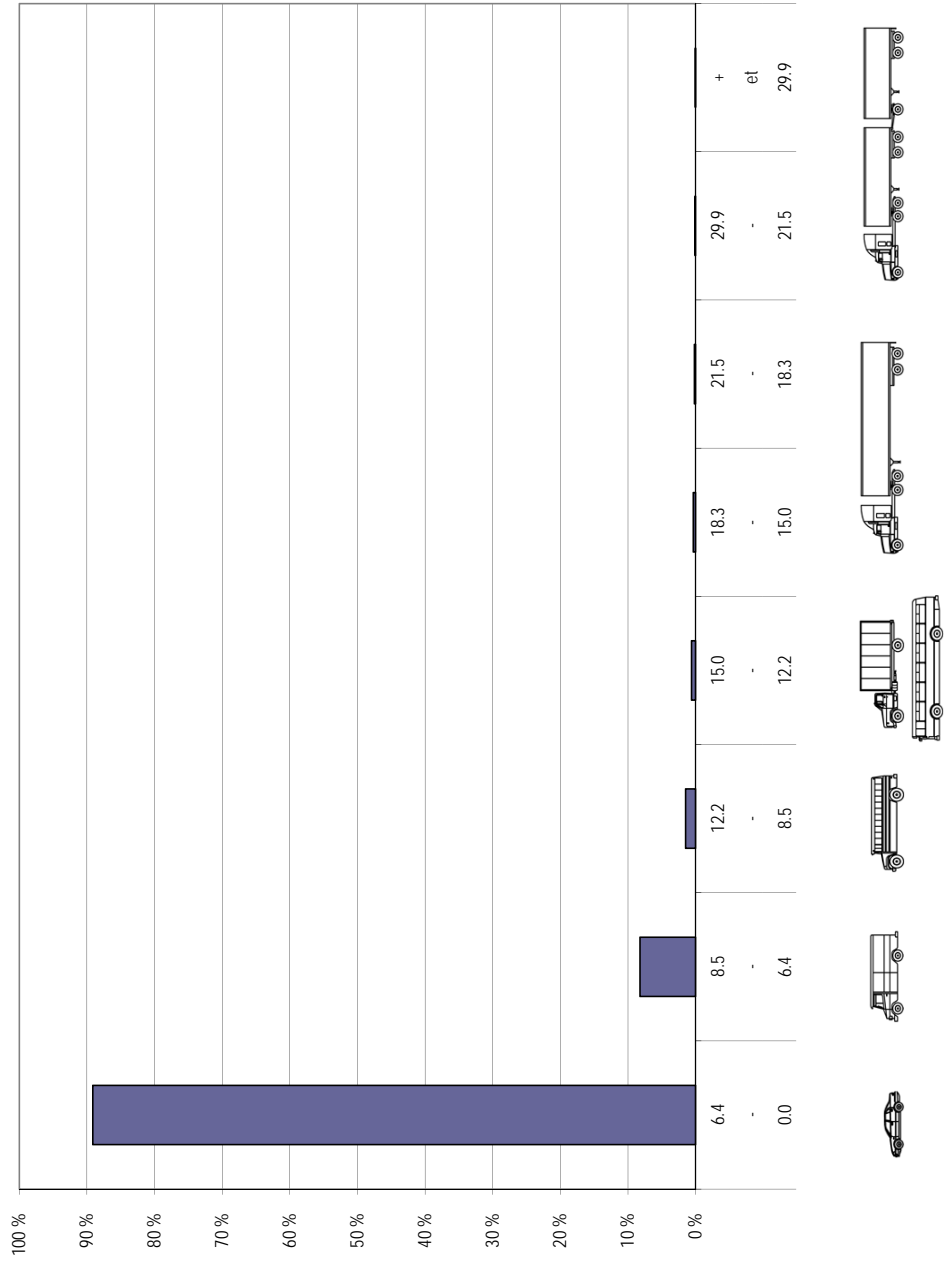
Distribution des classes

Intervalle	Nombre	Fréquence classe
0.0 - 6.4	29 060	89 %
6.4 - 8.5	2 676	8 %
8.5 - 12.2	480	1 %
12.2 - 15.0	191	1 %
15.0 - 18.3	106	0 %
18.3 - 21.5	53	0 %
21.5 - 29.9	25	0 %
29.9 et +	10	0 %
Total	32 601	100 %

Échantillon classifié	32 601
Total comptage	33 157
Proportion classifiée	98 %

Pourcentage de véhicules lourds	10.86 %
--	----------------

Répartition des fréquences





RELEVÉ DES DÉBITS DE CIRCULATION

Lien routier : CHEMIN DES PRAIRIES

Direction : Ouest

Emplacement : ENTRE TASCHEREAU ET OCÉANIE

Ville : BROSSARD

No Site : 7

Début : 24 octobre 2012 (03:00)

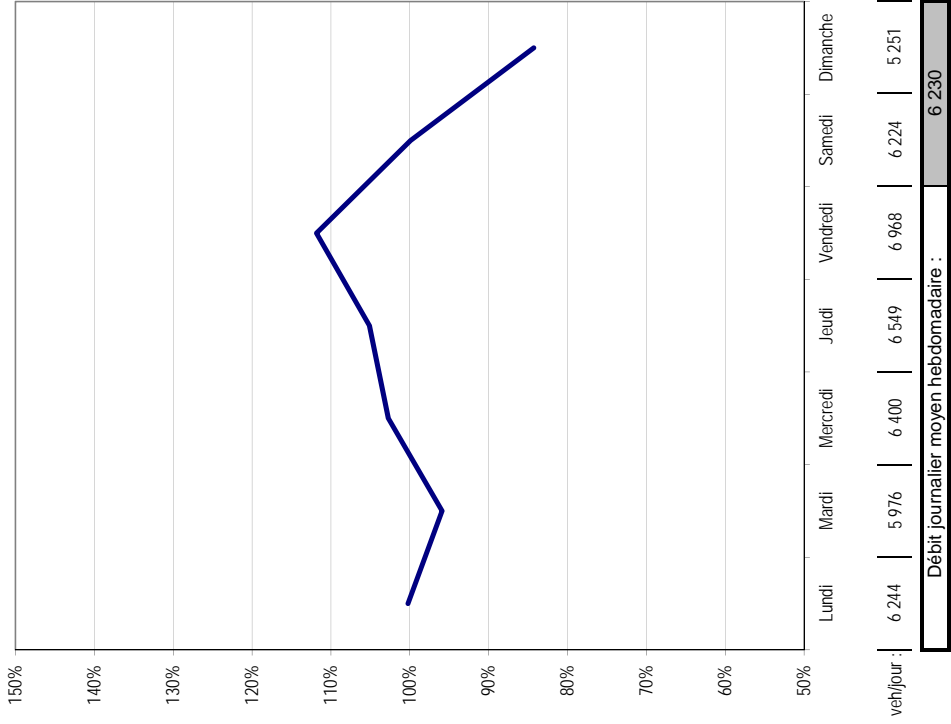
Fin : 31 octobre 2012 (03:00)

Heure	Date / Jour de la semaine						
	2012-10-29 Lundi	2012-10-30 Mardi	12/10/31 - 12/10/24 Mercredi	2012-10-25 Jeudi	2012-10-26 Vendredi	2012-10-27 Samedi	2012-10-28 Dimanche
00:00	29	18	31	20	33	78	71
01:00	12	16	23	18	20	45	50
02:00	8	10	8	16	8	26	45
03:00	6	8	4	11	11	19	40
04:00	23	26	23	30	34	22	21
05:00	130	121	100	106	106	45	21
06:00	272	334	310	297	274	73	45
07:00	551	572	559	594	545	154	66
08:00	601	586	613	622	566	319	176
09:00	435	381	427	428	464	388	312
10:00	361	326	371	419	433	481	435
11:00	352	310	357	358	418	536	481
12:00	462	416	445	420	429	509	489
13:00	390	330	356	412	432	485	496
14:00	397	322	376	348	367	503	486
15:00	401	329	418	385	456	506	446
16:00	421	385	398	408	414	476	426
17:00	386	366	404	384	438	410	351
18:00	334	371	382	416	445	331	253
19:00	249	272	294	316	391	241	164
20:00	171	200	200	222	258	146	133
21:00	109	122	159	151	214	173	114
22:00	83	100	80	104	127	151	82
23:00	61	55	62	64	85	107	48
Total 24 heures	6 244	5 976	6 400	6 549	6 968	6 224	5 251

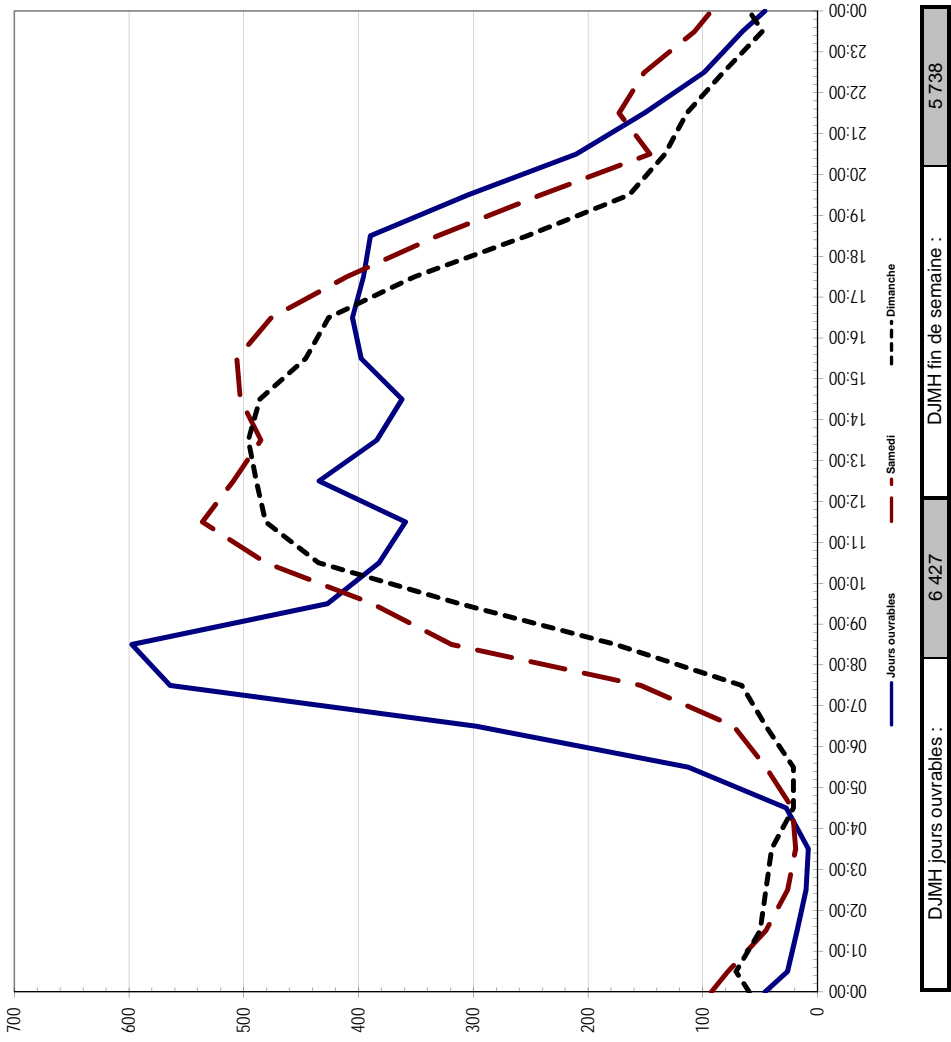
Débit de pointe	601	586	613	622	566	536	496	
DJMh Jours ouvrables	6 427	Débit hebdomadaire						43 612
DJMh Fin de semaine	5 738	Débit journalier moyen hebdomadaire						6 230

Lien routier : CHEMIN DES PRAIRIES **No Site :** 7
Direction : Ouest **Ville :** BROSSARD **Début :** 24 octobre 2012 (03:00)
Emplacement : ENTRE TASCHEREAU ET OCÉANIE **Fin :** 31 octobre 2012 (03:00)

Variation journalière



Variation horaire





STATISTIQUES DE VITESSES

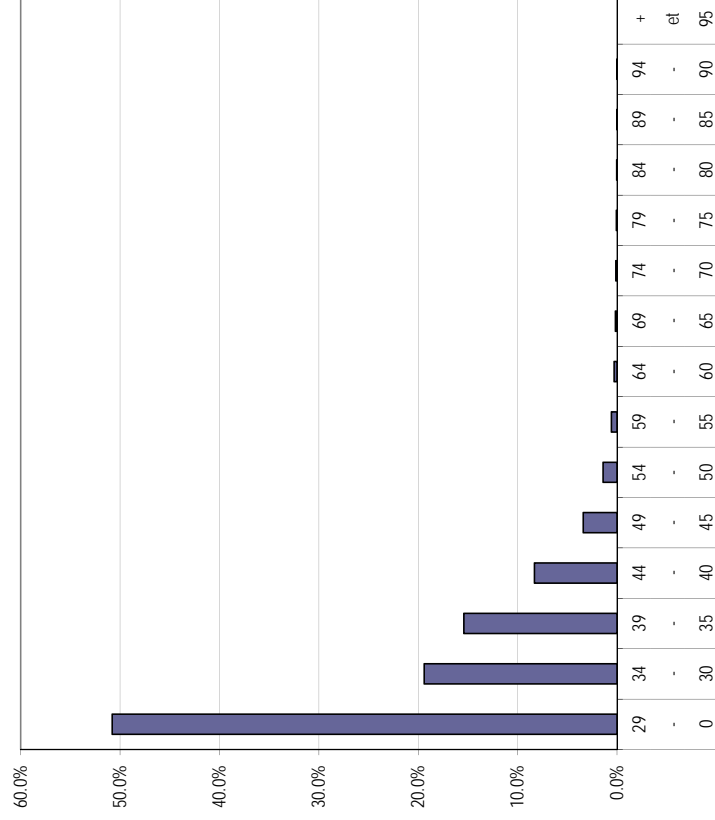
Lien routier : CHEMIN DES PRAIRIES
Direction : Ouest
Emplacement : ENTRE TASCHEREAU ET OCÉANIE
Ville : BROSSARD
No Site : 7
Début : 24 octobre 2012 (03:00)
Fin : 31 octobre 2012 (03:00)

Distribution des vitesses

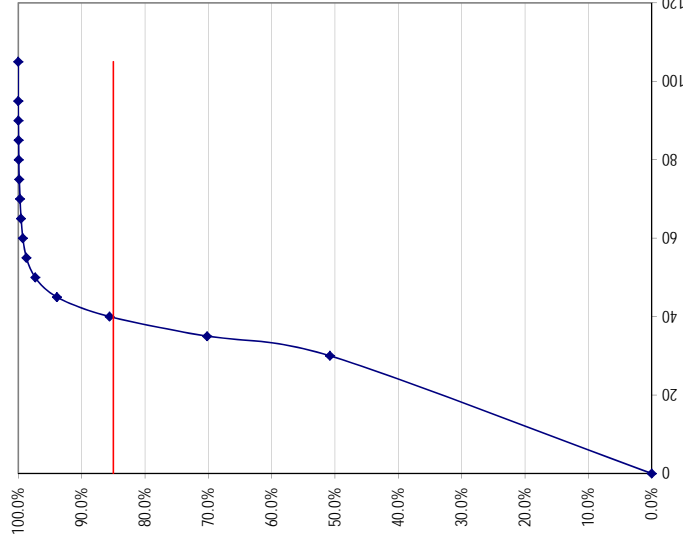
Intervalle	Nombre	Fréquence	
		classe	cumulée
0 - 29	20765	50.8%	50.8%
30 - 34	7931	19.4%	70.2%
35 - 39	6303	15.4%	85.6%
40 - 44	3397	8.3%	93.9%
45 - 49	1391	3.4%	97.3%
50 - 54	573	1.4%	98.7%
55 - 59	229	0.6%	99.3%
60 - 64	121	0.3%	99.6%
65 - 69	67	0.2%	99.7%
70 - 74	47	0.1%	99.9%
75 - 79	31	0.1%	99.9%
80 - 84	16	0.0%	100.0%
85 - 89	10	0.0%	100.0%
90 - 94	4	0.0%	100.0%
95 et +	0	0.0%	100.0%
Total	40885	100.0%	

Echantillon classifié	40885
Total comptage	43612
Proportion classifiée	94%

Répartition des fréquences



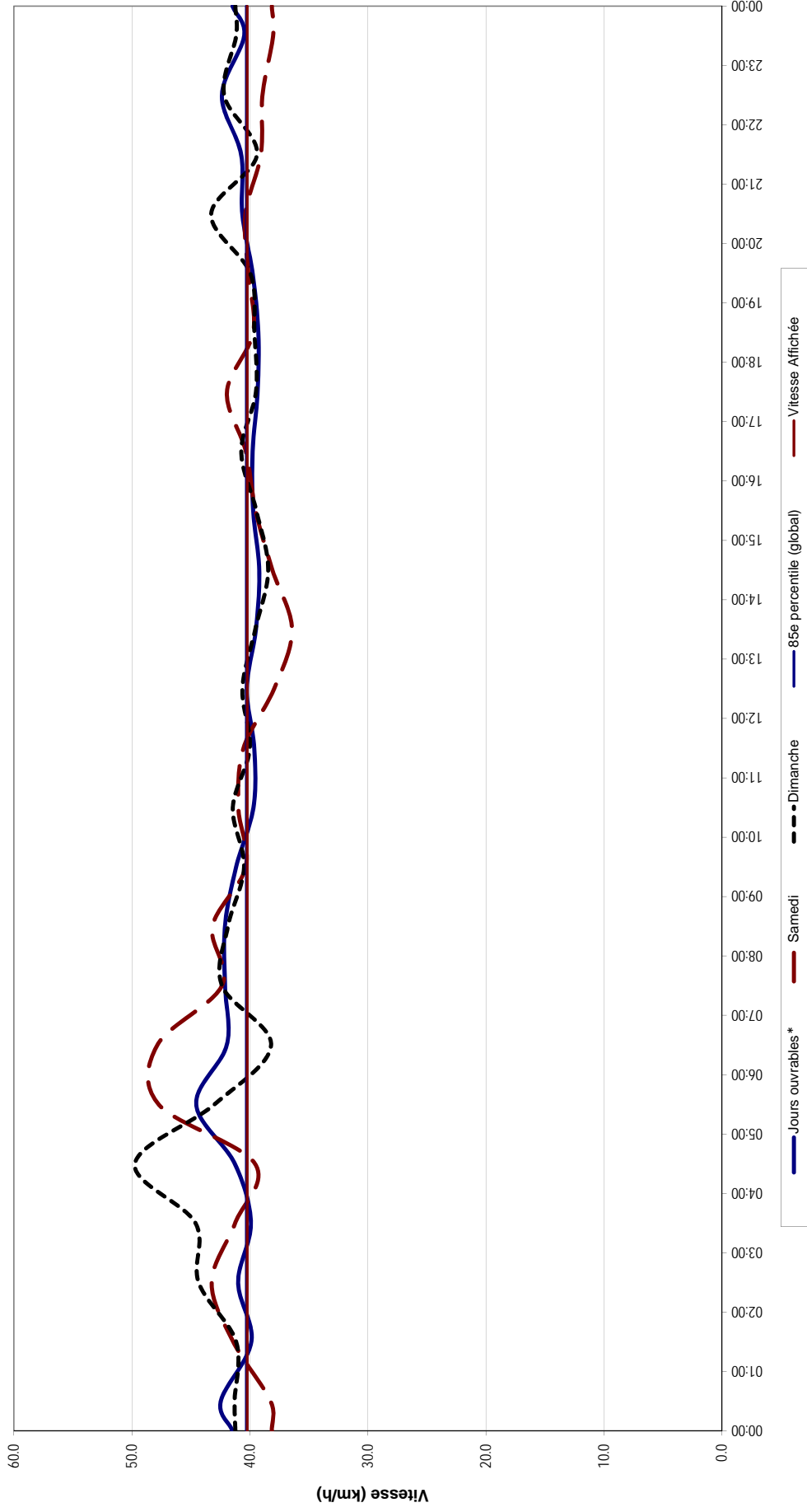
Fréquences cumulées



Classe de véhicule	Automobiles	Véhicules lourds	Tous
Nombre de véhicules classifiés	37 665	3 220	40 885
Vitesse (km/h)			
Maximum	95 et plus	95 et plus	95 et plus
Moyenne	25.7	31.1	26.2
Minimum	0 à 29	0 à 29	0 à 29
85e Centile	40.0	46.0	40.3
Affichée vs 85e	0.2	-5.8	-0.1
Affichée vs Moyenne	14.5	9.1	14.1
Moyenne vs 85e	-14.3	-14.9	-14.2

Lien routier :	CHEMIN DES PRAIRIES	No Site :	7
Direction :	Ouest	Début :	24 octobre 2012 (03:00)
Emplacement:	ENTRE TASCHEREAU ET OCÉANIE	Ville :	BROSSARD
		Fin :	31 octobre 2012 (03:00)

Vitesses au 85e centile horaire



* Pour les jours ouvrables, le 85e centile de chaque heure est calculé sur l'ensemble des données recensées pour l'heure en question.

Lien routier : CHEMIN DES PRAIRIES **No Site :** 7
Direction : Ouest **Ville :** BROSSARD **Début :** 24 octobre 2012 (03:00)
Emplacement : ENTRE TASCHEREAU ET OCÉANIE **Fin :** 31 octobre 2012 (03:00)

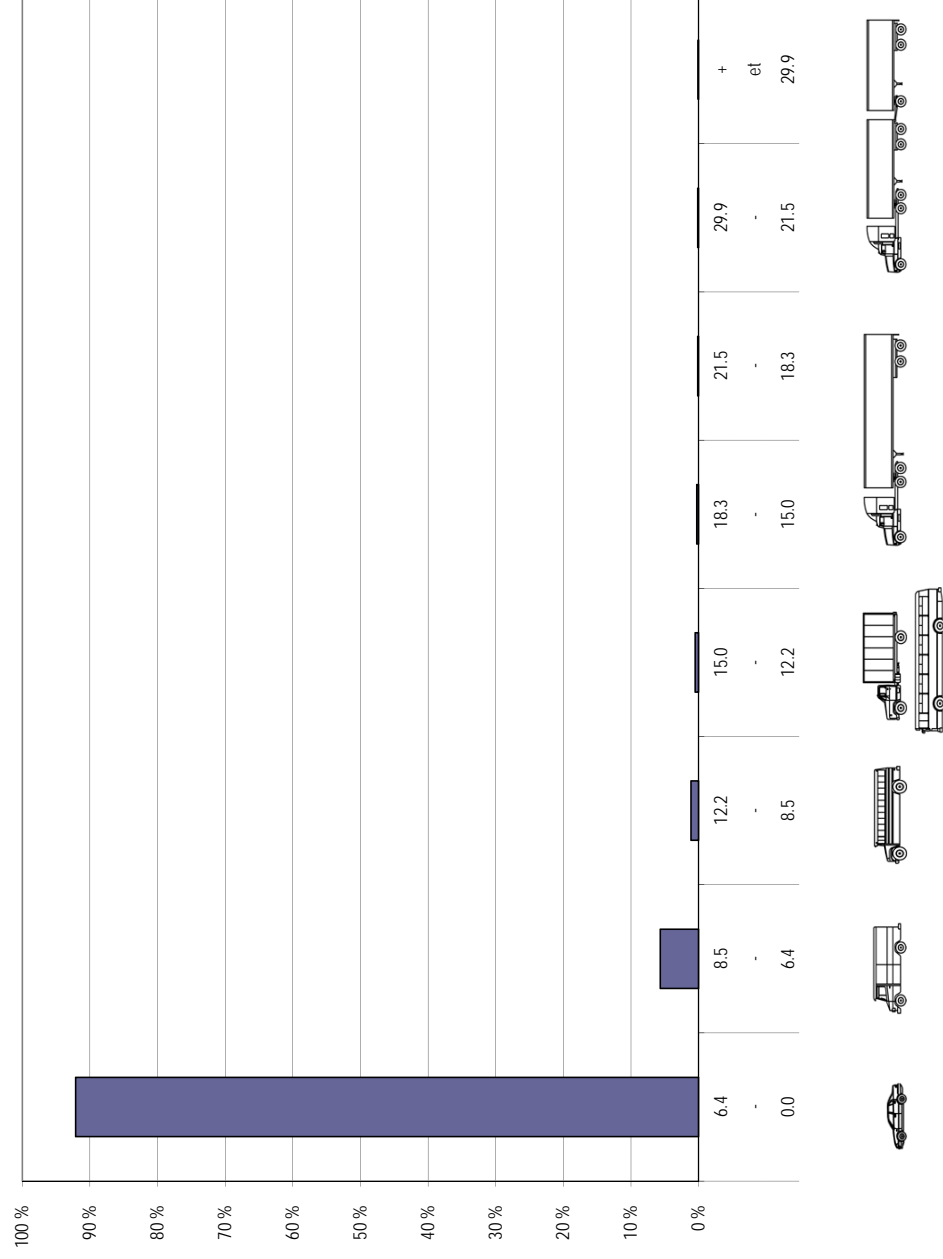
Distribution des classes

Intervalle	Nombre	Fréquence classe
0.0 - 6.4	37 665	92 %
6.4 - 8.5	2 317	6 %
8.5 - 12.2	460	1 %
12.2 - 15.0	203	0 %
15.0 - 18.3	112	0 %
18.3 - 21.5	51	0 %
21.5 - 29.9	54	0 %
29.9 et +	23	0 %
Total	40 885	100 %

Échantillon classifié	40 885
Total comptage	43 612
Proportion classifiée	94 %

Pourcentage de véhicules lourds	7.88 %
--	---------------

Répartition des fréquences



Lien routier : CHEMIN DES PRAIRIES No Site : 7
 Direction : Est et Ouest Ville : BROSSARD Début : 24 octobre 2012 (03:00)
 Emplacement : ENTRE TASCHEREAU ET OCÉANIE Fin : 31 octobre 2012 (03:00)

Heure		Date / Jour de la semaine						
Début	Fin	2012-10-29 Lundi	2012-10-30 Mardi	12/10/31 - 12/10/24 Mercredi	2012-10-25 Jeudi	2012-10-26 Vendredi	2012-10-27 Samedi	2012-10-28 Dimanche
00:00	01:00	62	56	81	52	84	163	151
01:00	02:00	40	25	48	34	50	109	114
02:00	03:00	19	20	19	31	24	67	98
03:00	04:00	19	15	10	20	29	52	91
04:00	05:00	30	28	33	38	43	43	42
05:00	06:00	155	150	117	126	130	64	40
06:00	07:00	334	396	375	345	325	105	61
07:00	08:00	699	729	717	748	671	219	92
08:00	09:00	788	776	810	858	760	455	247
09:00	10:00	639	592	620	646	680	626	473
10:00	11:00	564	520	564	641	681	789	670
11:00	12:00	632	538	614	600	702	892	790
12:00	13:00	760	676	717	730	761	902	865
13:00	14:00	678	545	624	689	737	861	854
14:00	15:00	707	588	652	638	692	923	870
15:00	16:00	759	668	771	702	827	908	823
16:00	17:00	903	830	794	847	871	896	805
17:00	18:00	900	835	887	864	938	829	684
18:00	19:00	741	763	787	863	858	608	482
19:00	20:00	524	576	607	642	747	452	357
20:00	21:00	406	461	467	505	544	316	284
21:00	22:00	281	313	388	400	428	349	243
22:00	23:00	189	222	223	249	335	318	214
23:00	00:00	128	124	160	166	248	262	124
Total 24 heures		10 957	10 446	11 085	11 434	12 165	11 208	9 474

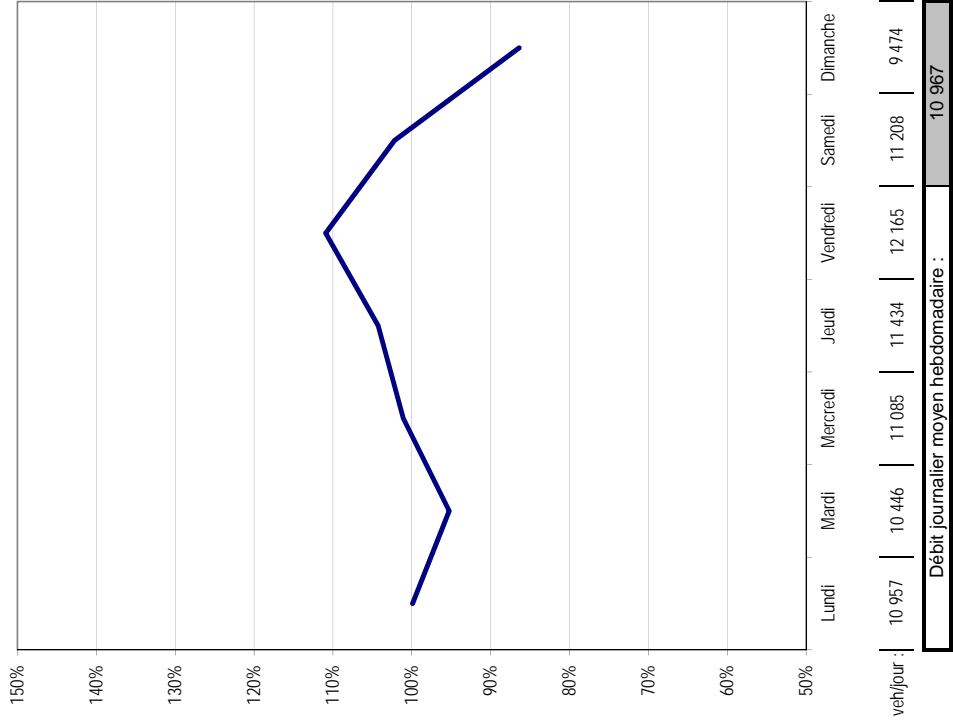
Débit de pointe	903	835	887	864	938	923	870
DJMh Jours ouvrables	11 217						
DJMh Fin de semaine	10 341						
Débit hebdomadaire	76 769						
Débit journalier moyen hebdomadaire	10 967						



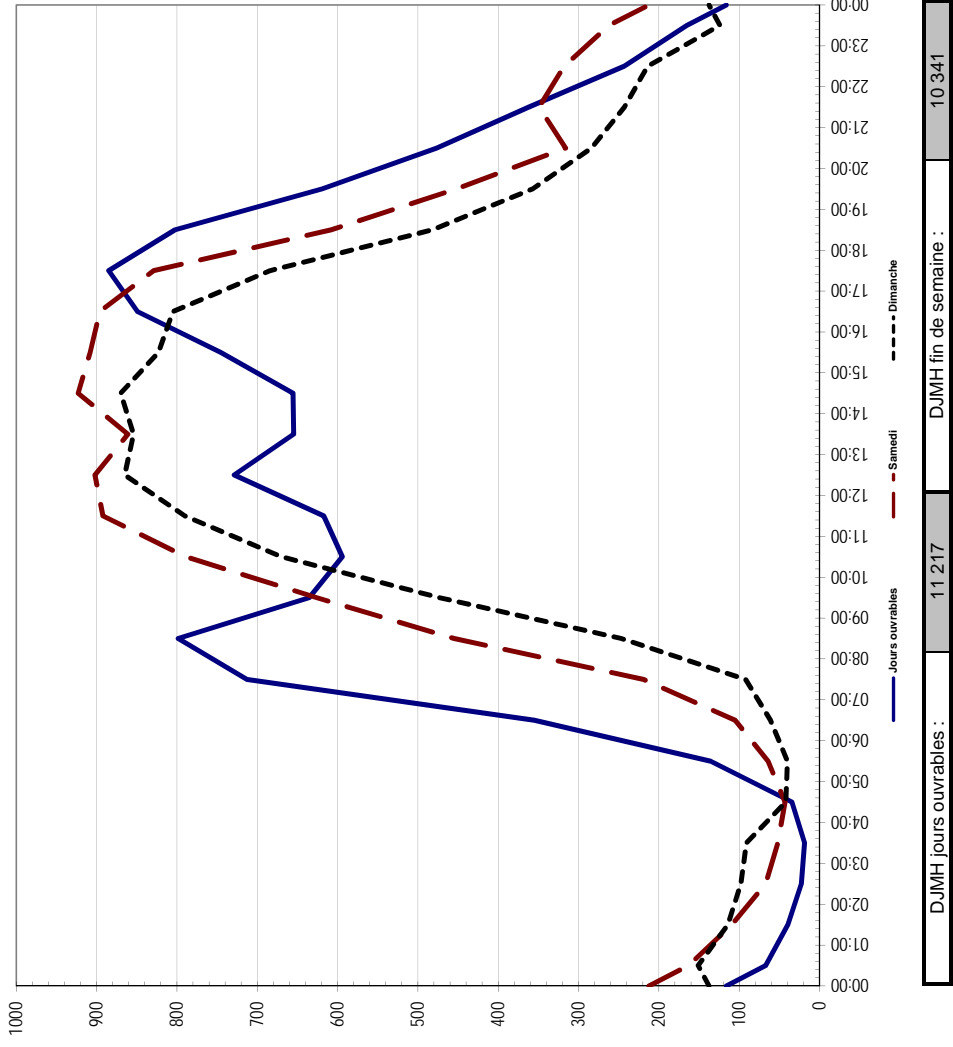
VARIATIONS DES DÉBITS DE CIRCULATION

Lien routier : CHEMIN DES PRAIRIES **No Site :** 7
Direction : Est et Ouest **Ville :** BROSSARD **Début :** 24 octobre 2012 (03:00)
Emplacement : ENTRE TASCHEREAU ET OCÉANIE **Fin :** 31 octobre 2012 (03:00)

Variation journalière



Variation horaire



Numéro du Site :	8
------------------	---

Lien Routier :	CHEMIN DES PRAIRIES
Ville :	BROSSARD
Type de route :	Chaussées Contiguës
Emplacement :	ENTRE L'ACCES COMMERCIAL ET OCÉANIE

Début :	24 octobre 2012
Fin :	31 octobre 2012
Gabarit utilisé :	non standard
Vitesse affichée :	40 km/h

	0	Ouest
Nombre de voies de circulation:	0	1
Largeur totale de la chaussée :	n.d.	5,0 m
Utilisation de la voie réservée :	n.d.	n.d.
Côté gauche :	- - - -	Ligne axiale
Côté droit :	- - - -	Bordure
Stationnement :	n.d.	Interdit

version 3.1.2

Traitement: Anny Lévesque 2012-11-13

Validation: Denis Montpetit 2012-11-13



RELEVÉ DES DÉBITS DE CIRCULATION

Lien routier : CHEMIN DES PRAIRIES

Direction : Ouest

Emplacement : ENTRE L'ACCES COMMERCIAL ET OCÉANIE

Ville : BROSSARD

No Site : 8

Début : 24 octobre 2012 (03:00)

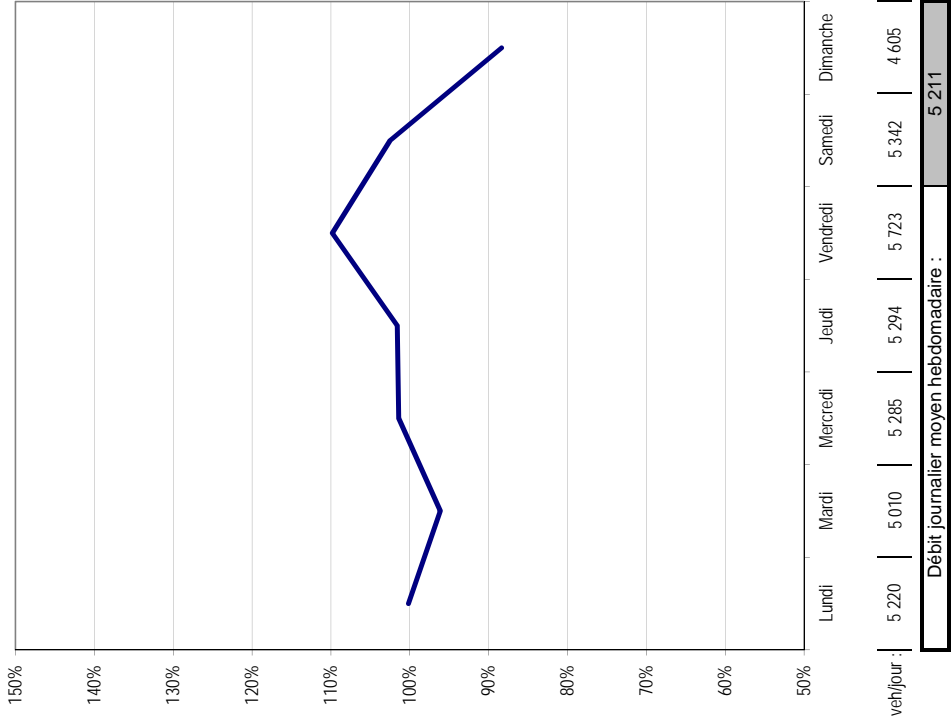
Fin : 31 octobre 2012 (03:00)

Heure	Date / Jour de la semaine						
	2012-10-29 Lundi	2012-10-30 Mardi	12/10/31 - 12/10/24 Mercredi	2012-10-25 Jeudi	2012-10-26 Vendredi	2012-10-27 Samedi	2012-10-28 Dimanche
00:00	18	15	27	17	31	69	67
01:00	10	11	14	12	12	41	52
02:00	3	7	5	9	9	20	43
03:00	6	6	4	9	15	18	43
04:00	23	25	23	27	30	20	19
05:00	118	116	93	101	96	38	21
06:00	249	300	270	262	243	71	47
07:00	539	540	514	546	502	135	61
08:00	539	524	584	544	523	315	196
09:00	372	329	355	362	393	351	280
10:00	296	268	275	340	348	418	400
11:00	258	230	285	263	308	454	398
12:00	291	279	281	259	272	410	427
13:00	286	230	276	268	309	391	390
14:00	305	258	274	255	272	385	383
15:00	329	257	309	292	345	406	380
16:00	360	317	330	322	341	416	355
17:00	323	309	349	323	390	355	318
18:00	280	328	325	358	401	275	220
19:00	244	240	273	259	324	212	151
20:00	148	171	177	178	199	138	123
21:00	99	133	122	141	160	150	106
22:00	73	77	69	91	112	149	78
23:00	51	40	51	56	88	105	47
Total 24 heures	5 220	5 010	5 285	5 294	5 723	5 342	4 605
Débit de pointe	539	540	584	546	523	454	427

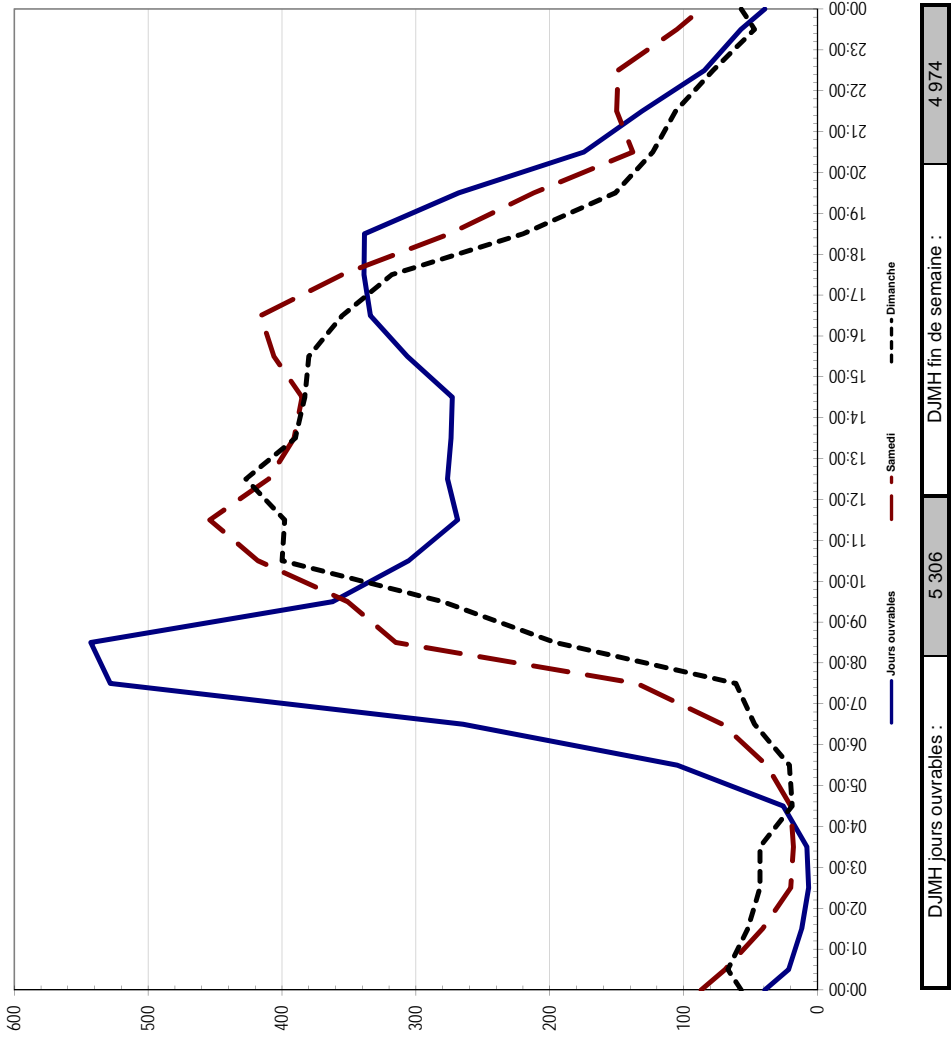
DJMh Jours ouvrables	Débit hebdomadaire
5 306	36 479
DJMh Fin de semaine	Débit journalier moyen hebdomadaire
4 974	5 211

Lien routier : CHEMIN DES PRAIRIES **No Site :** 8
Direction : Ouest **Ville :** BROSSARD **Début :** 24 octobre 2012 (03:00)
Emplacement : ENTRE L'ACCES COMMERCIAL ET OCÉANIE **Fin :** 31 octobre 2012 (03:00)

Variation journalière



Variation horaire



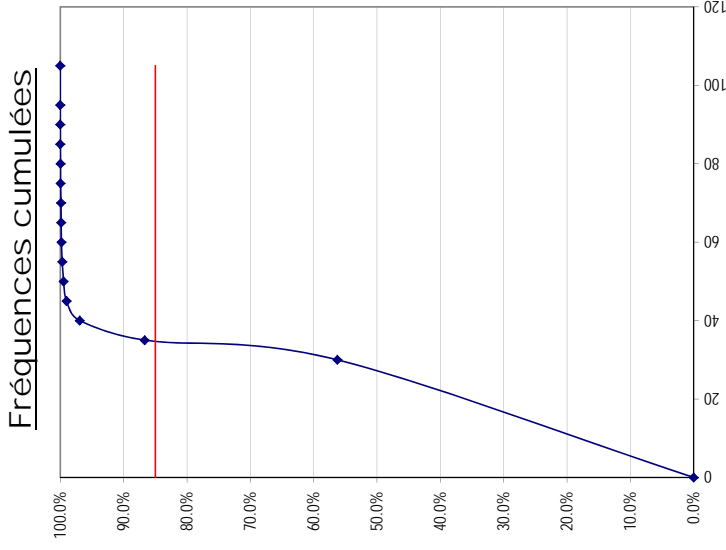
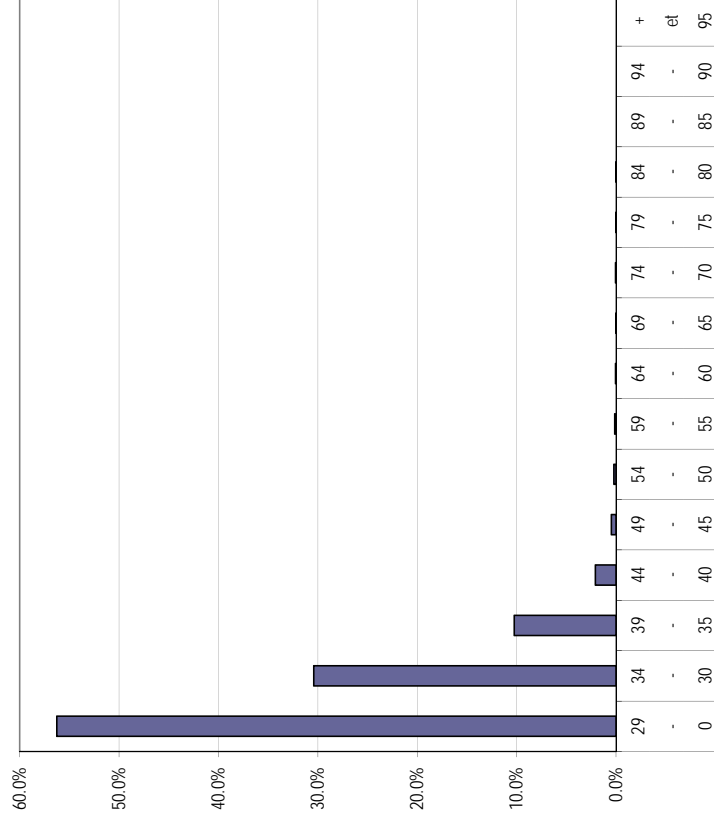
Lien routier : CHEMIN DES PRAIRIES **No Site :** 8
Direction : Ouest **Début :** 24 octobre 2012 (03:00)
Emplacement : ENTRE L'ACCES COMMERCIAL ET OCÉANIE **Ville :** BROSSARD **Fin :** 31 octobre 2012 (03:00)

Distribution des vitesses

Intervalle	Nombre	Fréquence	
		classe	cumulée
0 - 29	20277	56.3%	56.3%
30 - 34	10958	30.4%	86.7%
35 - 39	3693	10.2%	96.9%
40 - 44	751	2.1%	99.0%
45 - 49	171	0.5%	99.5%
50 - 54	78	0.2%	99.7%
55 - 59	46	0.1%	99.8%
60 - 64	17	0.0%	99.9%
65 - 69	10	0.0%	99.9%
70 - 74	19	0.1%	100.0%
75 - 79	8	0.0%	100.0%
80 - 84	10	0.0%	100.0%
85 - 89	0	0.0%	100.0%
90 - 94	0	0.0%	100.0%
95 et +	0	0.0%	100.0%
Total	36038	100.0%	

Echantillon classifié	36038
Total comptage	36479
Proportion classifiée	99%

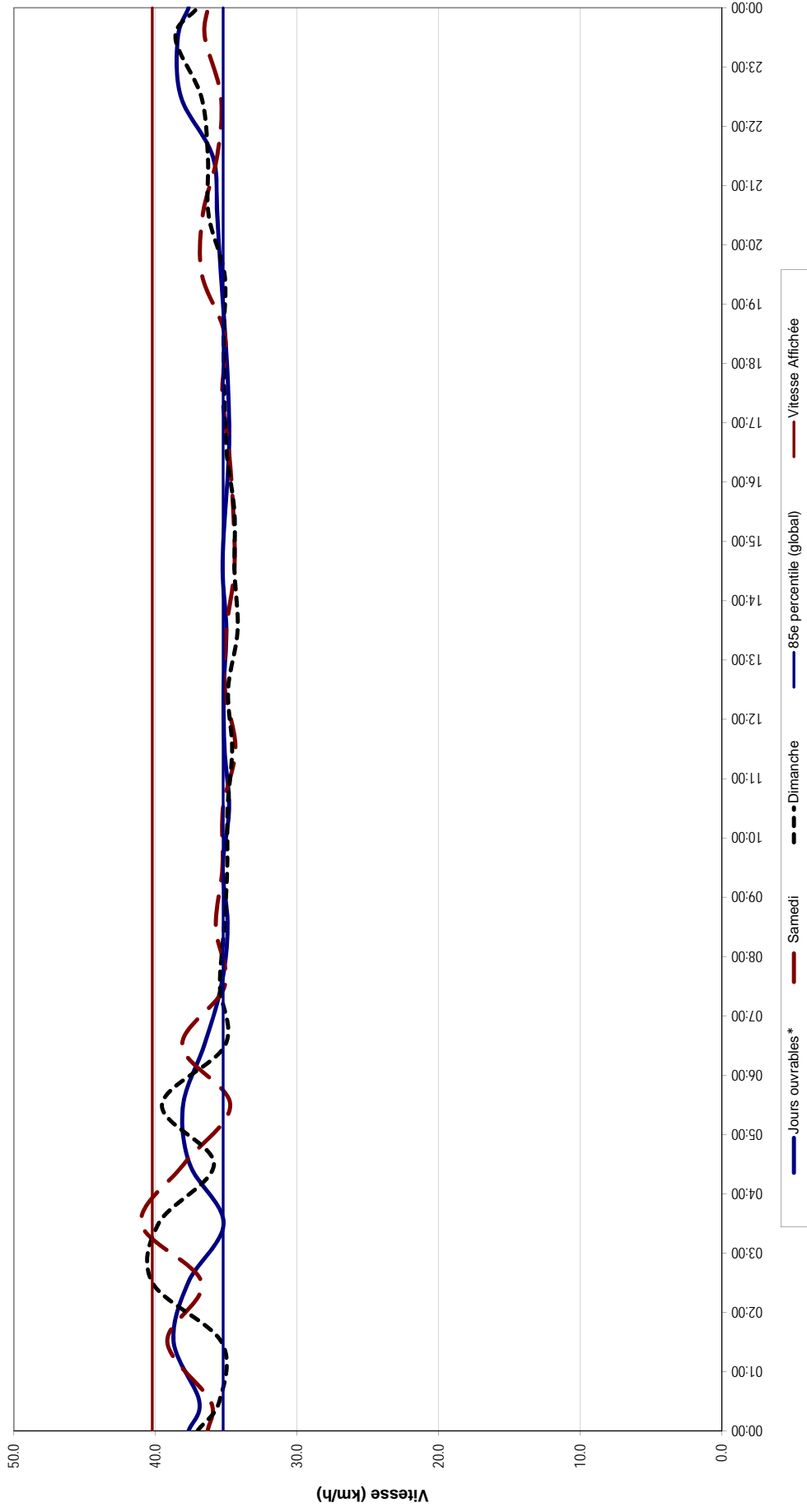
Répartition des fréquences



Classe de véhicule	Automobiles		Véhicules lourds		Tous	
	Nombre de véhicules classifiés	95 et plus	95 et plus	95 et plus	95 et plus	95 et plus
Vitesse (km/h)	Maximum	35 169	869	36 038	36 038	36 038
	Moyenne	23.2	29.5	23.3	23.3	23.3
	Minimum	0 à 29	0 à 29	0 à 29	0 à 29	0 à 29
Écart (km/h)	85e Centile	35.1	45.6	35.2	35.2	35.2
	Affichée vs 85e	5.1	-5.4	5.0	5.0	5.0
	Moyenne vs 85e	17.1	-12.0	16.9	16.9	16.9

Lien routier :	CHEMIN DES PRAIRIES	No Site :	8
Direction :	Ouest	Début :	24 octobre 2012 (03:00)
Emplacement:	ENTRE L'ACCES COMMERCIAL ET OCÉANIE	Ville :	BROSSARD
		Fin :	31 octobre 2012 (03:00)

Vitesses au 85e centile horaire



* Pour les jours ouvrables, le 85e centile de chaque heure est calculé sur l'ensemble des données recensées pour l'heure en question.

Lien routier : CHEMIN DES PRAIRIES **No Site :** 8
Direction : Ouest **Ville :** BROSSARD **Début :** 24 octobre 2012 (03:00)
Emplacement : ENTRE L'ACCES COMMERCIAL ET OCÉANIE **Fin :** 31 octobre 2012 (03:00)


Distribution des classes

Intervalle	Nombre	Fréquence classe
0.0 - 6.4	35 169	98 %
6.4 - 8.5	556	2 %
8.5 - 12.2	200	1 %
12.2 - 15.0	66	0 %
15.0 - 18.3	17	0 %
18.3 - 21.5	12	0 %
21.5 - 29.9	12	0 %
29.9 et +	6	0 %
Total	36 038	100 %

Échantillon classifié	36 038
Total comptage	36 479
Proportion classifiée	99 %

Pourcentage de véhicules lourds	2.41 %
--	---------------

Répartition des fréquences



Annexe C: Comptages manuels de circulation

Projet :	N00346A		
Intersection :	Chemin des Prairies / Boulevard Taschereau		
Période 1:	16:00	à	18:00
Période 2:		à	
Période 3:		à	
Période 4:		à	

Numéro d'intersection : 2418

Rue approche OUEST :	Chemin des Prairies
Rue approche SUD :	Boulevard Taschereau
Rue approche EST :	Chemin des Prairies
Rue approche NORD :	Boulevard Taschereau

Date :	2012-10-24	Calendrier
Journée :	Mercredi	
Temps:	Beau	

Classe 1 :	Auto
Classe 2 :	Camion
Classe 3 :	Autobus

No. Jamar:

**FACTEUR POUR LES VÉHICULES ÉQUIVALENTS:
ÉQUIVALENCE D'UN CAMION ET D'UN AUTOBUS**

1

DATE


PRÉPARÉ PAR: Trévard Jean-Baptiste

2012-11-05

VALIDÉ PAR: Anny Lévesque

2012-11-05

COMPTÉ PAR: Caméra
Approche Sud : 49 demi-tour effectués par des
autos durant la période de comptage

Intersection: Chemin des Prairies / Boulevard Taschereau					
Projet :	N00346A	Date :	2012-10-24		
		Journée :	Mercredi	Temps:	Beau

Auto	Débits par mouvement - plages de 1 heure												Somme
	Boul. Taschereau Approche Nord			Chemin des Prairies Approche Est			Boul. Taschereau Approche Sud			Chemin des Prairies Approche Ouest			
Période	Droite	Tout droit	Gauche	Droite	Tout droit	Gauche	Droite	Tout droit	Gauche	Droite	Tout droit	Gauche	
16:00 à 17:00	26	1058	169	182	6	220	190	791	5	47	52	54	2800
16:15 à 17:15	25	1124	185	189	5	221	205	834	6	50	62	58	2964
16:30 à 17:30	26	1180	178	188	5	225	211	814	7	50	70	56	3010
16:45 à 17:45	28	1165	200	187	7	236	225	827	6	45	70	53	3049
17:00 à 18:00	33	1111	203	182	9	218	203	768	2	38	74	43	2884

Camion	Débits par mouvement - plages de 1 heure												Somme
	Boul. Taschereau Approche Nord			Chemin des Prairies Approche Est			Boul. Taschereau Approche Sud			Chemin des Prairies Approche Ouest			
Période	Droite	Tout droit	Gauche	Droite	Tout droit	Gauche	Droite	Tout droit	Gauche	Droite	Tout droit	Gauche	
16:00 à 17:00	0	14	1	3	0	2	0	9	0	0	0	0	29
16:15 à 17:15	0	13	0	2	0	1	0	12	0	0	0	0	28
16:30 à 17:30	0	11	0	1	0	1	0	10	0	0	0	0	23
16:45 à 17:45	0	11	0	1	0	0	0	9	0	1	0	0	22
17:00 à 18:00	0	10	2	1	0	0	0	9	0	1	0	0	23

Autobus	Débits par mouvement - plages de 1 heure												Somme
	Boul. Taschereau Approche Nord			Chemin des Prairies Approche Est			Boul. Taschereau Approche Sud			Chemin des Prairies Approche Ouest			
Période	Droite	Tout droit	Gauche	Droite	Tout droit	Gauche	Droite	Tout droit	Gauche	Droite	Tout droit	Gauche	
16:00 à 17:00	0	20	1	5	0	2	0	10	0	2	2	0	42
16:15 à 17:15	0	24	1	6	0	2	0	9	1	2	2	0	47
16:30 à 17:30	0	22	0	4	0	2	2	10	1	2	2	0	45
16:45 à 17:45	0	19	0	4	0	2	2	13	1	1	2	0	44
17:00 à 18:00	0	20	0	3	0	3	2	11	1	0	2	0	42

Informations complémentaires	Débits par mouvement - plages de 1 heure												PHF global
	Boul. Taschereau Approche Nord			Chemin des Prairies Approche Est			Boul. Taschereau Approche Sud			Chemin des Prairies Approche Ouest			
Période	Piétons	Vélos	% véh lourds	Piétons	Vélos	% véh lourds	Piétons	Vélos	% véh lourds	Piétons	Vélos	% véh lourds	
16:00 à 17:00	3	0	2.8%	4	0	2.9%	14	1	1.9%	11	1	2.5%	89%
16:15 à 17:15	2	0	2.8%	2	0	2.6%	23	0	2.1%	10	1	2.3%	91%
16:30 à 17:30	2	1	2.3%	0	0	1.9%	21	0	2.2%	6	1	2.2%	93%
16:45 à 17:45	2	1	2.1%	0	0	1.6%	30	0	2.3%	3	0	2.3%	94%
17:00 à 18:00	1	1	2.3%	0	0	1.7%	30	0	2.3%	0	0	1.9%	89%

VÉHICULES ÉQUIVALENTS	Débits par mouvement - plages de 1 heure												Somme
	Boul. Taschereau Approche Nord			Chemin des Prairies Approche Est			Boul. Taschereau Approche Sud			Chemin des Prairies Approche Ouest			
Période	Droite	Tout droit	Gauche	Droite	Tout droit	Gauche	Droite	Tout droit	Gauche	Droite	Tout droit	Gauche	
16:00 à 17:00	26	1092	171	190	6	224	190	810	5	49	54	54	2871
16:15 à 17:15	25	1161	186	197	5	224	205	855	7	52	64	58	3039
16:30 à 17:30	26	1213	178	193	5	228	213	834	8	52	72	56	3078
16:45 à 17:45	28	1195	200	192	7	238	227	849	7	47	72	53	3115
17:00 à 18:00	33	1141	205	186	9	221	205	788	3	39	76	43	2949

camion et autobus = 1 véhicule(s) équivalent(s)

rang de l'heure de pointe

Projet : N00346A
Intersection : Boulevard du Quartier / Chemin des Prairies
Période 1: 16:00 à 18:00
Période 2: à
Période 3: à
Période 4: à

Numéro d'intersection : 2419

Rue approche OUEST : Chemin des Prairies
Rue approche SUD : Boulevard du Quartier
Rue approche EST : Chemin des Prairies
Rue approche NORD : Boulevard du Quartier

Date : 2012-10-24
Journée : Mercredi
Temps: Beau

Classe 1 : Auto
Classe 2 : Camion
Classe 3 : Autobus

No. Jamar:

**FACTEUR POUR LES VÉHICULES ÉQUIVALENTS:
ÉQUIVALENCE D'UN CAMION ET D'UN AUTOBUS**

1

DATE


PRÉPARÉ PAR: Trévard Jean-Baptiste

2012-10-25

VALIDÉ PAR: Anny Lévesque

2012-10-29

COMPTÉ PAR: Naomi Toussaint
Nathalie Rochon

Intersection: Boulevard du Quartier / Chemin des Prairies					
Projet : N00346A	Date : 2012-10-24	Turnée : Mercredi	Temps: Beau		

Auto	Débits par mouvement - plages de 1 heure												Somme
	Boulevard du Quartier Approche Nord			Chemin des Prairies Approche Est			Boulevard du Quartier Approche Sud			Chemin des Prairies Approche Ouest			
Période	Droite	Tout droit	Gauche	Droite	Tout droit	Gauche	Droite	Tout droit	Gauche	Droite	Tout droit	Gauche	
16:00 à 17:00	276	65	29	43	5	3	9	77	27	15	8	175	732
16:15 à 17:15	313	71	36	48	6	2	7	87	25	13	7	185	800
16:30 à 17:30	326	73	46	44	10	5	7	87	30	13	6	194	841
16:45 à 17:45	352	71	53	37	9	6	10	90	30	12	9	191	870
17:00 à 18:00	337	70	58	37	10	6	6	85	33	10	11	193	856

Camion	Débits par mouvement - plages de 1 heure												Somme
	Boulevard du Quartier Approche Nord			Chemin des Prairies Approche Est			Boulevard du Quartier Approche Sud			Chemin des Prairies Approche Ouest			
Période	Droite	Tout droit	Gauche	Droite	Tout droit	Gauche	Droite	Tout droit	Gauche	Droite	Tout droit	Gauche	
16:00 à 17:00	0	1	0	3	0	0	1	0	0	0	0	1	6
16:15 à 17:15	1	0	0	2	0	0	1	1	0	0	0	2	7
16:30 à 17:30	1	0	0	1	0	0	1	1	0	0	0	2	6
16:45 à 17:45	1	1	0	1	0	0	1	1	0	0	0	2	7
17:00 à 18:00	1	1	0	1	0	0	0	2	0	0	0	1	6

Autobus	Débits par mouvement - plages de 1 heure												Somme
	Boulevard du Quartier Approche Nord			Chemin des Prairies Approche Est			Boulevard du Quartier Approche Sud			Chemin des Prairies Approche Ouest			
Période	Droite	Tout droit	Gauche	Droite	Tout droit	Gauche	Droite	Tout droit	Gauche	Droite	Tout droit	Gauche	
16:00 à 17:00	0	0	1	1	2	0	0	0	0	0	1	5	10
16:15 à 17:15	0	0	1	1	1	0	0	0	0	0	0	6	9
16:30 à 17:30	0	0	1	1	0	0	0	0	0	0	0	7	9
16:45 à 17:45	1	0	2	2	0	0	0	0	0	0	0	5	10
17:00 à 18:00	1	0	1	2	0	0	0	0	0	0	0	5	9

Informations complémentaires	Débits par mouvement - plages de 1 heure												PHF global
	Boulevard du Quartier Approche Nord			Chemin des Prairies Approche Est			Boulevard du Quartier Approche Sud			Chemin des Prairies Approche Ouest			
Période	Piétons	Vélos	% véh lourds	Piétons	Vélos	% véh lourds	Piétons	Vélos	% véh lourds	Piétons	Vélos	% véh lourds	
16:00 à 17:00	0	0	0.5%	1	0	10.5%	2	0	0.9%	5	2	3.4%	92%
16:15 à 17:15	0	1	0.5%	2	0	6.7%	4	0	1.7%	5	1	3.8%	80%
16:30 à 17:30	0	1	0.4%	3	0	3.3%	5	0	1.6%	5	3	4.1%	84%
16:45 à 17:45	0	1	1.0%	3	0	5.5%	4	0	1.5%	2	3	3.2%	87%
17:00 à 18:00	0	1	0.9%	5	0	5.4%	8	0	1.6%	3	2	2.7%	85%

VÉHICULES ÉQUIVALENTS	Débits par mouvement - plages de 1 heure												Somme
	Boulevard du Quartier Approche Nord			Chemin des Prairies Approche Est			Boulevard du Quartier Approche Sud			Chemin des Prairies Approche Ouest			
Période	Droite	Tout droit	Gauche	Droite	Tout droit	Gauche	Droite	Tout droit	Gauche	Droite	Tout droit	Gauche	
16:00 à 17:00	276	66	30	47	7	3	10	77	27	15	9	181	748
16:15 à 17:15	314	71	37	51	7	2	8	88	25	13	7	193	816
16:30 à 17:30	327	73	47	46	10	5	8	88	30	13	6	203	856
16:45 à 17:45	354	72	55	40	9	6	11	91	30	12	9	198	887
17:00 à 18:00	339	71	59	40	10	6	6	87	33	10	11	199	871

camion et autobus = 1 véhicule(s) équivalent(s)

rang de l'heure de pointe 4

Projet : N00346A
Intersection : Boulevard du Quartier et Chemin des Prairies
Période 1 : 13:00 à 15:00
Période 2 : à
Période 3 : à
Période 4 : à

Numéro d'intersection : 2454

Rue approche OUEST : Chemin des Prairies
Rue approche SUD : Boulevard du Quartier
Rue approche EST : Cher Calendriel Prairies
Rue approche NORD : Boulevard du Quartier

Date : 2012-11-24
Journée : Samedi
Temps: Beau

Classe 1 : Auto
Classe 2 : Camion
Classe 3 : Autobus

No. Jamar:

**FACTEUR POUR LES VÉHICULES ÉQUIVALENTS:
ÉQUIVALENCE D'UN CAMION ET D'UN AUTOBUS**

1

DATE


PRÉPARÉ PAR: Anny Lévesque

2012-11-26

VALIDÉ PAR: Denis Montpetit

2012-11-26

COMPTÉ PAR: Anny Lévesque
Trévard Jean-Baptiste
9 Demi-Tour à l'approche Nord

Intersection: Boulevard du Quartier et Chemin des Prairies				
Projet : N00346A	Date : 2012-11-24	Turnée : Samedi	Temps: Beau	

Auto	Débits par mouvement - plages de 1 heure												Somme
	Boulevard du Quartier Approche Nord			Chemin des Prairies Approche Est			Boulevard du Quartier Approche Sud			Chemin des Prairies Approche Ouest			
Période	Droite	Tout droit	Gauche	Droite	Tout droit	Gauche	Droite	Tout droit	Gauche	Droite	Tout droit	Gauche	
13:00 à 14:00	252	107	41	26	8	1	4	104	16	8	10	240	817
13:15 à 14:15	266	106	39	36	8	1	8	96	15	11	11	249	846
13:30 à 14:30	246	99	36	35	10	1	7	92	13	13	8	244	804
13:45 à 14:45	265	109	36	39	8	2	4	94	17	13	9	259	855
14:00 à 15:00	266	104	34	38	10	2	7	82	16	11	9	264	843

Camion	Débits par mouvement - plages de 1 heure												Somme
	Boulevard du Quartier Approche Nord			Chemin des Prairies Approche Est			Boulevard du Quartier Approche Sud			Chemin des Prairies Approche Ouest			
Période	Droite	Tout droit	Gauche	Droite	Tout droit	Gauche	Droite	Tout droit	Gauche	Droite	Tout droit	Gauche	
13:00 à 14:00	3	1	0	0	0	0	0	0	1	0	0	2	7
13:15 à 14:15	3	0	0	0	0	0	0	0	1	0	0	1	5
13:30 à 14:30	3	0	0	0	0	0	0	0	1	0	0	1	5
13:45 à 14:45	1	0	0	0	0	0	0	0	0	0	0	1	2
14:00 à 15:00	0	0	0	0	0	0	0	0	0	0	0	1	1

Autobus	Débits par mouvement - plages de 1 heure												Somme
	Boulevard du Quartier Approche Nord			Chemin des Prairies Approche Est			Boulevard du Quartier Approche Sud			Chemin des Prairies Approche Ouest			
Période	Droite	Tout droit	Gauche	Droite	Tout droit	Gauche	Droite	Tout droit	Gauche	Droite	Tout droit	Gauche	
13:00 à 14:00	0	0	1	0	0	0	0	0	0	0	0	0	1
13:15 à 14:15	0	0	2	1	0	0	0	0	0	0	0	0	3
13:30 à 14:30	0	0	1	1	0	0	0	0	0	0	0	0	2
13:45 à 14:45	0	0	1	1	0	0	0	0	0	0	0	0	2
14:00 à 15:00	0	0	1	1	0	0	0	0	0	0	0	0	2

Informations complémentaires	Débits par mouvement - plages de 1 heure												PHF global
	Boulevard du Quartier Approche Nord			Chemin des Prairies Approche Est			Boulevard du Quartier Approche Sud			Chemin des Prairies Approche Ouest			
Période	Piétons	Vélos	% véh lourds	Piétons	Vélos	% véh lourds	Piétons	Vélos	% véh lourds	Piétons	Vélos	% véh lourds	
13:00 à 14:00	1	0	1.2%	3	0	0.0%	1	0	0.8%	1	0	0.8%	92%
13:15 à 14:15	1	0	1.2%	3	0	2.2%	1	0	0.8%	0	0	0.4%	95%
13:30 à 14:30	1	0	1.0%	2	0	2.1%	1	0	0.9%	0	0	0.4%	91%
13:45 à 14:45	1	0	0.5%	4	0	2.0%	0	0	0.0%	0	0	0.4%	88%
14:00 à 15:00	1	0	0.2%	3	0	2.0%	0	0	0.0%	0	0	0.4%	86%

VÉHICULES ÉQUIVALENTS	Débits par mouvement - plages de 1 heure												Somme
	Boulevard du Quartier Approche Nord			Chemin des Prairies Approche Est			Boulevard du Quartier Approche Sud			Chemin des Prairies Approche Ouest			
Période	Droite	Tout droit	Gauche	Droite	Tout droit	Gauche	Droite	Tout droit	Gauche	Droite	Tout droit	Gauche	
13:00 à 14:00	255	108	42	26	8	1	4	104	17	8	10	242	825
13:15 à 14:15	269	106	41	37	8	1	8	96	16	11	11	250	854
13:30 à 14:30	249	99	37	36	10	1	7	92	14	13	8	245	811
13:45 à 14:45	266	109	37	40	8	2	4	94	17	13	9	260	859
14:00 à 15:00	266	104	35	39	10	2	7	82	16	11	9	265	846

camion et autobus = 1 véhicule(s) équivalent(s)

rang de l'heure de pointe 4

Projet :	N00346A		
Intersection :	Boulevard Taschereau et Chemin des Prairies		
Période 1 :	13:00	à	15:00
Période 2 :		à	
Période 3 :		à	
Période 4 :		à	

Numéro d'intersection : 2455

Rue approche OUEST :	Chemin des Prairies
Rue approche SUD :	Boulevard Taschereau
Rue approche EST :	Chemin des Prairies
Rue approche NORD :	Boulevard Taschereau

Date : 2012-11-24

Journée : Samedi

Temps: Beau

Classe 1 : Auto

Classe 2 : Camion

Classe 3 : Autobus

No. Jamar:

**FACTEUR POUR LES VÉHICULES ÉQUIVALENTS:
ÉQUIVALENCE D'UN CAMION ET D'UN AUTOBUS**

1

DATE


PRÉPARÉ PAR: Anny Lévesque

2012-11-27

VALIDÉ PAR: Trévard Jean-Baptiste

2012-11-26

COMPTÉ PAR: Caméras
Demi-Tour Approche Sud
40 Autos et 1 Camion

Intersection: Boulevard Taschereau et Chemin des Prairies				
Projet : N00346A	Date : 2012-11-24	turnée : Samedi	Temps: Beau	

Auto	Débits par mouvement - plages de 1 heure												Somme
	Boulevard Taschereau Approche Nord			Chemin des Prairies Approche Est			Boulevard Taschereau Approche Sud			Chemin des Prairies Approche Ouest			
Période	Droite	Tout droit	Gauche	Droite	Tout droit	Gauche	Droite	Tout droit	Gauche	Droite	Tout droit	Gauche	
13:00 à 14:00	14	992	195	247	8	195	117	874	4	14	48	35	2743
13:15 à 14:15	16	1032	206	228	7	215	125	878	5	20	43	32	2807
13:30 à 14:30	17	992	197	248	7	218	132	849	4	27	49	34	2774
13:45 à 14:45	22	956	212	272	6	235	136	819	3	25	47	32	2765
14:00 à 15:00	29	973	198	277	5	250	146	798	3	23	52	39	2793

Camion	Débits par mouvement - plages de 1 heure												Somme
	Boulevard Taschereau Approche Nord			Chemin des Prairies Approche Est			Boulevard Taschereau Approche Sud			Chemin des Prairies Approche Ouest			
Période	Droite	Tout droit	Gauche	Droite	Tout droit	Gauche	Droite	Tout droit	Gauche	Droite	Tout droit	Gauche	
13:00 à 14:00	0	4	1	1	0	1	2	7	0	0	0	0	16
13:15 à 14:15	0	5	1	1	0	1	0	4	0	0	0	0	12
13:30 à 14:30	0	4	1	1	0	1	0	4	0	0	0	0	11
13:45 à 14:45	0	5	0	1	0	0	1	5	0	0	0	0	12
14:00 à 15:00	0	4	0	1	0	0	1	3	0	0	0	0	9

Autobus	Débits par mouvement - plages de 1 heure												Somme
	Boulevard Taschereau Approche Nord			Chemin des Prairies Approche Est			Boulevard Taschereau Approche Sud			Chemin des Prairies Approche Ouest			
Période	Droite	Tout droit	Gauche	Droite	Tout droit	Gauche	Droite	Tout droit	Gauche	Droite	Tout droit	Gauche	
13:00 à 14:00	0	3	0	0	0	0	0	0	0	0	0	0	3
13:15 à 14:15	0	4	0	0	0	0	0	2	0	0	0	0	6
13:30 à 14:30	0	4	0	0	0	0	0	2	0	0	0	0	6
13:45 à 14:45	0	4	0	0	0	0	0	2	0	0	0	0	6
14:00 à 15:00	0	3	0	0	0	0	0	3	0	0	0	0	6

Informations complémentaires	Débits par mouvement - plages de 1 heure												PHF global
	Boulevard Taschereau Approche Nord			Chemin des Prairies Approche Est			Boulevard Taschereau Approche Sud			Chemin des Prairies Approche Ouest			
Période	Piétons	Vélos	% véh lourds	Piétons	Vélos	% véh lourds	Piétons	Vélos	% véh lourds	Piétons	Vélos	% véh lourds	
13:00 à 14:00	0	0	0.7%	0	0	0.4%	2	0	0.9%	0	0	0.0%	93%
13:15 à 14:15	0	1	0.8%	0	0	0.4%	1	2	0.6%	0	1	0.0%	95%
13:30 à 14:30	0	1	0.7%	0	0	0.4%	1	4	0.6%	0	2	0.0%	95%
13:45 à 14:45	0	1	0.8%	0	1	0.2%	3	5	0.8%	1	2	0.0%	94%
14:00 à 15:00	0	1	0.6%	0	3	0.2%	2	7	0.7%	1	2	0.0%	95%

VÉHICULES ÉQUIVALENTS	Débits par mouvement - plages de 1 heure												Somme
	Boulevard Taschereau Approche Nord			Chemin des Prairies Approche Est			Boulevard Taschereau Approche Sud			Chemin des Prairies Approche Ouest			
Période	Droite	Tout droit	Gauche	Droite	Tout droit	Gauche	Droite	Tout droit	Gauche	Droite	Tout droit	Gauche	
13:00 à 14:00	14	999	196	248	8	196	119	881	4	14	48	35	2762
13:15 à 14:15	16	1041	207	229	7	216	125	884	5	20	43	32	2825
13:30 à 14:30	17	1000	198	249	7	219	132	855	4	27	49	34	2791
13:45 à 14:45	22	965	212	273	6	235	137	826	3	25	47	32	2783
14:00 à 15:00	29	980	198	278	5	250	147	804	3	23	52	39	2808

camion et autobus = 1 véhicule(s) équivalent(s)

rang de l'heure de pointe 2

Annexe D: Génération des déplacements

Project Name: N00346A - Comptages et estimation du volume de la circulation
 Date: 11/16/2012
 State/Province: Qc
 Country: Canada
 Analyst's Name: Jérôme Nadeau
 Vérifié par: Jérôme Nadeau

No: N00346A
 City: Brossard
 Zip/Postal Code:
 Client Name:
 Edition: 9th

Land Use	Size	Mercredi 24/10/12 PM		Samedi 24/11/12 Midi	
		Entry	Exit	Entry	Exit
210 - Single-Family Detached Housing	136 ⁽¹⁾	85	51	68	58
Reduction		15	9	3	3
Internal		0	0	0	0
Pass-by		0	0	0	0
Non-pass-by		70	42	65	55
232 - High-Rise Residential Condominium/Townhouse	636 ⁽¹⁾	150	92	95	128
Reduction		27	17	5	6
Internal		0	0	0	0
Pass-by		0	0	0	0
Non-pass-by		123	75	90	122
231 - Low-Rise Residential Condominium/Townhouse	136 ⁽¹⁾	61	45	61	45
Reduction		11	8	3	2
Internal		0	0	0	0
Pass-by		0	0	0	0
Non-pass-by		50	37	58	43
231 - Low-Rise Residential Condominium/Townhouse - 1	410 ⁽¹⁾	185	135	185	135
Reduction		33	24	9	7
Internal		0	0	0	0
Pass-by		0	0	0	0
Non-pass-by		152	111	176	128
232 - High-Rise Residential Condominium/Townhouse - 1	410 ⁽¹⁾	96	60	61	83
Reduction		17	11	3	4
Internal		0	0	0	0
Pass-by		0	0	0	0
Non-pass-by		79	49	58	79
Total		577	383	470	449
Total Reduction		103	69	23	22
Total Internal		0	0	0	0
Total Pass-by		0	0	0	0
Total Non-pass-by		474	314	447	427